

В мире танца

В культурном центре «Соломбала-Арт» – череда отчетных концертов

Творческие коллективы демонстрируют зрителям, чему научились в минувшем сезоне.

«В мире танца» – так назывался концерт танцевального объединения Dragon Glass. Юные артисты представили как новые номера, так и уже принесшие победу в танцевальных конкурсах. Каждое выступление зрители встречали громкими аплодисментами.

– Для нас этот творческий сезон был продуктивным, были созданы новые номера, которые получили отклик от зрителей и членов жюри конкурсов различного уровня. Для нашего коллектива это стимул развиваться и покорять новые вершины, – отметил руководитель танцевального объединения Роман Евдокимов.

В танцевальном объединении DragonGlass занимаются дети с семи лет. Ребята изучают современную хореографию хип-хопа; большое внимание уделяется импровизации и развитию собственного танцевального мышления. Кроме того, проводятся занятия по изучению некоторых сторонних стилей, непосредственно связанных с культурой хип-хопа (брэйкинг, поппинг, с-walk и многие другие).



■ ФОТО: КУЛЬТУРНЫЙ ЦЕНТР «СОЛОМБАЛА-АРТ»



Подсолнухи на лайнере знаний

Красивый праздник для выпускников организовали в детском саду «Радуга»

Вот и пришла радостная и грустная пора прощания с детским садом – золотая пора выпускных. В этом году их в детском саду четыре.

Воспитанники подготовительной группы № 5 «Подсолнухи» первыми отправились в сказочное путешествие на лайнере знаний.

Путешествие вышло непростое, но очень интересное. Ребята со всеми испытаниями справились на отлично, дружно преодолели трудности, исполнили песни и танцы.

Желаем выпускникам новых впечатлений, знакомств, ярких, незабываемых дней. Желаем отличной учебы, хороших и понимающих учителей. Желаем терпения и усидчивости. Радуйте своих родителей хорошими отметками и отличным поведением. В добрый путь за новыми знаниями!



Культура по «Пушкинской карте»

Приоритеты политики государства в сфере развития культуры в 2023 году обсудили в правительстве Архангельской области.



Планы на текущий год обозначила министр культуры Архангельской области **Оксана Светлова**, выступая на заседании правительства региона с докладом, посвященным реализации профильных государственных программ в 2022 году.

Глава ведомства рассказала о достигнутых показателях при реализации госпрограмм и нацпроекта «Культура», в том числе о модернизации объектов, укреплении материально-технической базы учреждений культуры, а также о широком спектре организованных учреждений культуры мероприятий.

По словам министра, эффективности реализации госпрограммы Архангельской области «Культура Русского Севера» способствовали программа «Пушкинская карта», поддержка творческих инициатив, повышение квалификации специалистов культуры и помощь из федерального и областного бюджета, направленная на модернизацию и развитие учреждений культуры.

При обновлении учреждений культуры особое внимание уделялось комплексной модернизации. Так, благодаря объединению ресурсов национального проекта «Культура», государственной программы Российской Федерации «Комплексное развитие сельских территорий», областного и местного бюджетов модернизировано 45 учреждений культуры.

Помимо этого, улучшена материальная база 54 объектов культуры. Более 7,5 тысячи книг направлено в фонды муниципальных библиотек, 19 школ искусств оснащены музыкальными инструментами. Создано пять модельных библиотек и один виртуальный концертный зал, при поддержке Фонда кино переоснащены два кинозала – в Северодвинске и Вельском районе. Масштабные работы проведены и в сфере туризма – в строй введен 38 объектов туристской инфраструктуры, включая семь средств размещения.

Продолжается работа в Новодвинском городском культурном центре, детской музыкальной школе № 1, Архангельской областной научной библиотеке имени Н. А. Добролюбова. На эти цели было привлечено федеральное финансирование в размере 631,2 млн рублей.

В 2022 году область выступила площадкой для проведения более 200 мероприятий и проектов федерального и межрегионального значения, посвященных Году культурного наследия народов России и 85-летию Архангельской области. Помимо этого, многие события были посвящены празднованию 350-летия со дня рождения Петра I, часть которых вошла в федеральный план.

Подводя итоги, Оксана Светлова обозначила приоритеты политики государства в сфере развития культуры в 2023 году. Это дальнейшая модернизация инфраструктуры учреждений, достижение не менее 80% охвата молодых людей в возрасте от 14 до 23 лет программой «Пушкинская карта», а также реализация программ профессиональной переподготовки и повышения квалификации для руководителей и основного персонала сферы культуры Архангельской области.

«Один из приоритетов политики государства в сфере развития культуры в 2023 году – достижение не менее 80% охвата молодых людей в возрасте от 14 до 23 лет программой «Пушкинская карта»

«Росняной хлебушек» Владислава Попова

Запущен новый издательский проект «Проза Русского Севера»

Александр ГАВЗОВ

«Росняной хлебушек» архангельского писателя Владислава Попова – первая книга в серии «Проза Русского Севера». Ее выпуск совместно осуществляют столичное издательство «Вече» и Архангельское региональное отделение Союза писателей России.


– И вопреки пословице «первый блин» получился в этот раз на удивление сочным и пропеченным, – рассказал член Союза писателей России Дмитрий Силкан.

Иногда можно услышать: «Мне все равно, кто автор. Я смотрю только на сам текст». А все остальное, мол, к делу не относится.

Может, в абстрактных постмодернистских эскерисах данный подход и имеет смысл. Но только не в нашем случае. Здесь личность автора, его биография просто нераздельно связана с самим художественным произведением!

Потому что написать более-менее удачную «стилизацию под» – это одно, а создать текст, будучи носителем описываемой культуры... Тут совсем другое!

Владислав Попов пишет «из себя», что сам пережил, переживал и перелюбил. В его рассказах нет стороннего наблюдателя, подго-



няющего окружающий мир под сугубо личные лекала. В нашем случае автор и есть этот самый северный мир, воплощая его и в слове, и в жизни.

Вот уже более сорока лет прошло, как молодой учитель-словесник после окончания педагогического института был отправлен на распределению в Покшеньгскую сельскую восьмилетнюю школу. В те времена существовала обязательная двухлетняя отработка, с ее помощью можно было хоть как-то заполнить штат от-

даленных сельских школ. В сельских школах обычно и не надеялись, что молодой выпускник останется после «обязаловки». Но молодой сельский учитель Владислав Игоревич Попов стал редким исключением. Учитель, завуч, затем директор школы. Просто не смог оставить благословенную землю, так и проработав до самой пенсии.

А отсюда для словесника, ценителя литературного слога всего лишь шаг до того, чтобы самому стать продол-

жателем литературной линии деревенщиков, столь мощно заявивших о себе в середине прошлого века.

– Продолжение традиций лучших образцов русской деревенской прозы Абрамова, Белова, Астафьева – не самоцель, но естественное мироощущение, личное бытие в современной русской прозе Владислава Попова. Он живет у истоков исконного слова, впитывает эту животворящую силу и воплощает ее в своей прозе. При этом находит свой взгляд на северную деревню и обретает свой неповторимый голос, – отмечает его собрат по перу из Архангельского регионального отделения Союза писателей России Игорь Гуревич.

Книга «Росняной хлебушек» была впервые издана пару лет назад в региональном издательстве по инициативе Архангельского отделения СПР. И сразу же была по достоинству оценена читателями и критиками и вполне ожидаемо попала в шорт-лист престижной литературной премии имени Валентина Распутина. Нелучайно и право открыть новую книжную серию, посвященную современной прозе Русского Севера, было доверено именно ей.

Важная черта литературы Русского Севера – особая чистота. Всероссийская премия имени Федорова Абрамова даже носит характерное название: «Чистая книга». Таковы певучие северные сказки, кристальные се-

верные реки и живительная северная проза.

Северный писатель Александр Лысков в предисловии к изданию так охарактеризовал прозу Владислава Попова: «Художественный мир этой книги... населен людьми добрыми, светлыми. Пронизан нежностью и сдержанным восхищением перед духовной красотой человека. Прикосновение автора к возникающим под его пером образам бережное, ласковое... Ни в одном сердце нет зла. Оно, охладевшее это народное сердце, способно, кажется, теперь только горячие слезы источать в тихом плаче по былому без упреков и обид. Зло где-то далеко, отсюда не видать...»

А еще особый северный изыск – удивительный говор. Тот же Архангельск подарил миру (прежде всего – Русскому миру!) таких мастеров оригинального языкового стиля, как Борис Шергин и Степан Писахов. И теперь уже не одно поколение детей удивляется столь необычной фразеологии в мультиках, идущей корнями еще от русского субэтноса поморов, от уникальной поморской речи: «Я, Вань, теперича знатна мадама... Мост хрустальный анжирной работы... А Ульянки вашей и даром не натъ!»

И тут для читателя архангельского писателя Владислава Попова – снова раздолье! Но при этом очень пригодится небольшой словарик в самом конце книги – на шесть страниц – с пере-

водом местных диалектных слов Русского Севера. Это только в случае с «верхоплавкой» да «подызбицей» можно попробовать угадать смысл по ассоциациям да созвучиям. А все остальные словечки – пехтерь, басена, вачуга, вехтус, камус, келдас, ошан... или глаголы: закочутать, корестить – вне контекста книги расшифровать и вовсе не получится. Если на вопрос «Когда?» – получаете ответ: «Лонись», то что можно подумать? А в селах Архангельской области, где сохранился благословенный традиционный уклад, такой ответ означает «в прошлом году».

Даже вся привычная лесная нечисть-нежить на Севере какая-то особая, непривычная. И леший-то у них «лемор», и черт у них «чомор». А еще есть Чиликун – карлик в медной шапке, выходящий в святочные дни из проруби...

Вышедшая в столице книга Владислава Попова, несомненно, стала событием в современной русской прозе. А в современной северной прозе – так и вовсе первопроходцем, смело ринувшимся навстречу широкому российскому читателю.

И хорошо, что усилиями автора, Архангельской писательской организации и издательства «Вече» удалось скрестить нечто действительно достойное!

Ведь надо же поваживать жалобного читателя достойными издательскими проектами!

В школах Поморья откроются театры

Минобразования области уже к 2024 году планирует открыть самодеятельные театры во всех школах региона

Александр НИКОЛАЕВ

Сейчас в Поморье действуют более 110 школьных театров. Однако к следующему году их станет еще больше.

Министерство образования Архангельской области собирается организовать школьные театры на базе каждого учебного заведения региона.

Об этом шел разговор на встрече в рамках проекта «Разговор о важном».

Руководители школьных театров Архангельской области стали участниками творческой встречи с директором Государственного русского театра драмы Республики Абхазия имени Ф. А. Искандера Ираклием Хинтбой.

Говорили и об искусстве в целом, и о развитии театрального направления в учебных заведениях в частности. Не только открытый, но и обоюдоинтересный диалог стал возможен благодаря проекту «Разговоры о важном» и фестивалю искусства и науки «Ломоносов Фест. Искусство. Наука. Технологии».

Школьные и детские театры, а также творческие конкурсы обретают новую популярность и развиваются в нашей стране благодаря инициативе президента Владимира Путина. Соответствующее поручение главы государства направлено на развитие сети таких объединений.

На сегодня в Архангельской области действуют более 110 школьных театров. Причем некоторым из них порядка 30 лет, так что опыт, накопленный их руководителями, будет



очень важен для тех, кто лишь делает первые шаги в творчестве.

И, безусловно, тем, кто занимается с юными северянами, важно быть в курсе того, что происходит на главных сценах известных театров. Для этого и было решено проводить встречи с их актерами, режиссерами и руководителями, которые приезжают в наш регион.

Первая такая встреча состоялась с директором Государственного русского театра драмы Республики Абхазия имени Ф. А. Искандера Ираклием Хинтбой. Это единственный театр в республике, актеры которого работают на русском языке.

– Вы знаете, у нас много общих задач. Сегодня театр также конкурирует с новой информационной реальностью в виде гаджетов, соцсетей и Интернета в целом. Важно су-

меть привлечь детей и молодежь в театр, а для этого нужны интересные постановки. Причем поставить хороший спектакль для детей иногда сложнее, чем для взрослой аудитории, – отметил Ираклий Хинтба.

Помимо развития сети школьных театров в Архангельской области решили объединить и молодых людей, увлеченных таким видом творчества.

Например, летом 2022 года в центре выявления и поддержки одаренных детей «Созвездие», который появился благодаря нацпроекту «Образование», была организована театральная смена. 20 старшеклассников занимались с ведущими актерами и режиссером Архангельского театра драмы. Ребята изучали сценическое мастерство и движение, постигали навыки актерского мастерства.

– К следующему году школьные театры планируется открыть во всех общеобразовательных организациях Поморья. И важно, чтобы они были интересны ребятам, ведь это прекрасная возможность для творческого развития молодых людей. И, конечно, у такого формата работы огромная воспитательная миссия, – рассказал министр образования Архангельской области Олег Русinov. – Для кураторов школьных театров планируется организовывать практикумы, встречи с известными представителями театрального искусства. Все это поможет повысить уровень работы с ребятами, которые решат попробовать себя в творчестве и выйти на сцену.

В разговоре принял участие директор Архангельского театра драмы Сергей Самодов.

– Никакого дорогого оборудования, чтобы сделать самый настоящий, искренний спектакль, не надо. Театр призван особым языком поведать зрителю историю, важно лишь правильно выбрать материал. У нас есть огромное количество пьес, доставшихся нам в наследство от великих авторов, есть и современная драматургия, которая может отвечать темам образовательного процесса. Например, проходите какую-то тему по физике – почему бы не сделать из этого спектакль? Ребенок через игру познает мир, – рассказал Сергей Самодов.

После творческой встречи педагоги смогли бесплатно посетить спектакль «Солярис», показ которого стал частью фестиваля «Ломоносов Фест».



В России отметили День северных юнг

В шахматном турнире, посвященном этому событию, встретились команды курсантов-юнгфлотовцев, ветеранов флота и «Молодой Гвардии Единой России»

Победителем турнира стал Валентин Первухин. От всей души поздравляем уважаемого ветерана!

Второе место в упорной борьбе завоевал **Артем Преминин**. Выпускник 151-й группы на протяжении пяти лет занимается в шахматном клубе и успешно выступает в различных турнирах.

Замкнул тройку призеров **Владимир Искусов**, ветеран трапового флота.

Поздравляем шахматистов и желаем дальнейших успехов!

Преподаватель ОБЖ Арктического морского института имени В. И. Воронина **Виктор Штрайхерт** поблагодарил **Матвея Румянцева** и **Артема Флорескула** за поддержку.

Он также отметил первокурсников, достойно проявивших себя в турнире: **Александра Джулиана**, **Матвея Белана**, **Максима Прыгова**, **Андрея Насонова**, **Романа Черткова**.

Преподаватель поблагодарил «Молодую Гвардию Единой России» и лично руководителя организации **Марию Валуйских** за помощь в проведении турнира и наградную атрибутику.



Команда «Водник» встретилась с болельщиками

В столице Поморья состоялась встреча игроков «Водника», руководителей клуба и областного министерства спорта с болельщиками желто-зеленых

Обсуждали итоги прошедшего сезона, а также планы на будущее.

На вопросы болельщиков отвечали министр спорта Архангельской области **Алексей Аксенов**, директор регионального центра спортивной подготовки «Водник» **Роман Клобуков**, главный тренер команды **Иван Максимов**, а также капитан северян **Евгений Дергаев**.

Первый же вопрос был адресован новому наставнику желто-зеленых. Его спросили, готов ли он вернуть долг Архангельску за поражение «Водника» в чемпионате России в 2001 году.

Именно тогда **Иван Максимов** за считанные секунды до финального свистка забил победный мяч в ворота **Ильяса Хандаева** и лишил «Водник» золотых медалей.

– Я готов вернуть долг, поэтому, не жалея сил, буду работать на благо «Водника», и все вместе, с командой и болельщиками, мы будем идти к чемпионству, – сказал **Иван Иванович**.

Директор клуба **Роман Клобуков** поблагодарил правительство Архангельской области и лично губернатора **Александра Цыбульского** за поддержку команды.

Также он отметил, что представители бизнеса все активнее помогают «Воднику». С каждым годом список партнеров растет.

– Большая часть ведущих предприятий Архангельска

помогают нашей команде. Они видят, насколько успешно играет «Водник», как много людей приходит на матчи любимой команды, и с удовольствием откликаются на предложение о сотрудничестве. Более того, коллективы этих компаний стали вместе ходить на хоккей, болеть за наших ребят, – отметил **Роман Викторович**.

Напомним, на протяжении уже четырех лет «Водник» занимает первое место в России по посещаемости домашних матчей. Однако для дальнейшего развития хоккея с мячом необходимо развивать инфраструктуру.

– Только на привязку готового проекта крытого ледового дворца к местности необходимо более ста миллионов рублей. Будем искать средства на федеральном уровне. Что касается заливки ледовых полей, то мы готовы помогать. Главное, чтобы в регионе было больше команд по хоккею с мячом, – подчеркнул министр спорта Архангельской области **Алексей Аксенов**.

В завершение вечера специальные призы получили лучшие игроки команды «Водник», которые были определены путем голосования в официальной группе команды в соцсети «ВКонтакте». Также подарки от клуба были вручены самым активным и преданным болельщикам, сообщили в министерстве спорта Архангельской области.




ФОТО: МИНИСТЕРСТВО СПОРТА АРХАНГЕЛЬСКОЙ ОБЛАСТИ



Гаджеты и шпаргалки под запретом

У девятиклассников Поморья начались выпускные экзамены

24 мая стартовал основной этап ОГЭ-2023. В Архангельской области первые серьезные экзамены в жизни предстоит сдать почти 13 тысячам юных северян.



Открыли программу испытаний ОГЭ по физике, истории и биологии: эти предметы для сдачи выбрали более трех тысяч человек. Первые экзамены прошли в Поморье в штатном режиме.

Во время ОГЭ-2023 в Архангельской области будет работать 165 пунктов проведения экзаменов. Напомним, что девятиклассники демонстрируют знания не в своих учебных заведениях, а в близлежащих школах. Это сделано для того, чтобы повысить объективность оценки знаний.

В целом процедура аттестации схожа с единым государственным экзаменом: ребятам также необходимо взять с собой только паспорт, гелевую ручку, а также лекарства (в случае необходимости). В аудиториях выпускники занимают места по одному за партой. Шпаргалки и всевозможные гаджеты – под запретом.

За объективностью проведения экзаменов в Архангельской области будут следить не только организаторы итоговой аттестации, но и порядка 400 общественных наблюдателей, среди которых – представители Российского союза молодежи и студенты педколледжей Поморья.

24 мая одним из пунктов проведения ОГЭ в Архангельской стала гимназия № 3 имени К. П. Гемп. Сюда пришли ребята из восьми школ столицы Поморья: старшеклассники были позитивно настроены перед своим первым серьезным экзаменом.

Каждому выпускнику предстоит сдать ОГЭ по русскому языку и математике, а также два предмета по выбору. Оценки, полученные ребятами, влияют на итоговые отметки в аттестатах.

Ключевая задача организаторов государственных экзаменов – создание равных и объективных условий, в которых ребята будут демонстрировать свои знания, – отметила начальник отдела общего образования министерства образования Архангельской области **Анна Микерова**. – От доброжелательности педагогов, которые работают в пунктах проведения испытаний, также зависит многое. На создание именно такой обстановки мы ориентируем всех организаторов. В этом году ОГЭ в Архангельской области сдают почти 13 тысяч выпускников девяти классов. Всем им хочется пожелать удачи. Напомним, что официальные результаты экзаменов ребята смогут узнать в своих школах. Итоги первых ОГЭ станут известны 7 июня.

Основной этап экзаменов выпускников девяти классов продлится до 17 июня.



Ловушки для человека

В повестке дня Архангельской областной психиатрической больницы – реализация задач в рамках Национальной стратегии в интересах детей



Александр НИКОЛАЕВ

Главный врач больницы Виктор Амосов держит на контроле обеспечение профилактики алко- и наркозависимости среди детей и подростков.

На постоянной основе он вместе с соратниками помогает практически и информационно детям и их родителям. Для главного врача, а также специалистов отделения психиатрической и наркологической помощи детям ГБУЗ АО «АКПП» безопасность детей и их родителей в приоритете.

Специалист отделения психиатрической и наркологической помощи детям Архангельской клинической психиатрической больницы **Алексей Белый** напомнил родителям и детям, что алкоголь и сигареты особенно губительны для юного организма. Он рассказал также о знаковых моментах работы детского телефона доверия.

– День детского телефона доверия призван привлечь внимание к необходимости усиления мер по защите детей в трудной жизненной ситуации и помощи им. Уже совсем скоро лето, и начнутся школьные каникулы, а пока учащиеся готовятся к сдаче экзаменов и последующим выпускным. Некоторые недобросовестные продавцы алкоголя, сигарет и других психоактивных веществ не дремлют в погоне за выручкой, к сожалению, продавая свой товар даже несовершеннолетним. Зачастую пик всевозможных отравлений этими веществами приходится как раз на это время, – сообщил **Алексей Белый**. – Мы на постоянной основе информируем детей и их родителей о пагубном влиянии алкоголя на организм человека. Решая занять себя выпивкой, человек надеется на мнимое снижение тревожности, скуки и улучшение настроения и тем самым попадает в ловушку: в приподнятом настроении выходит на улицу и может совершить преступление или же стать его жертвой.

БРОСАЙ КУРИТЬ!
К сожалению, курение среди современных



подростков тоже встречается не так уж и редко, констатирует Алексей Белый.

– Очень часто, обращаясь к нам в отделение за помощью при зависимости от табакокурения, родители и дети задают такой вопрос: «Курение – это вид наркомании?» На что мы им отвечаем, что наркомания – это состояние, характеризующееся патологическим влечением к употреблению психоактивных веществ, сопровождающееся психическими, а иногда и соматическими расстройствами, – говорит он.

Как объясняет специалист, любая зависимость развивается по стадиям. Давайте рассмотрим, как развивается «привычка» (как ошибочно считают многие) к курению.

– В течение первых пяти месяцев человек постепенно увеличивает количество выкуренных за день сигарет. Он ощущает бодрость и прилив энергии после перекура. В это время еще нет физической зависимости.

– Через полгода процесс становится хроническим. При пропуске дозы никотина у зависимого отмечаются снижение работоспособности, перепады артериального давления. Длительность этого этапа индивидуальна и может составлять до 10 лет. Бросить курить самостоятельно практически невозможно, возникает синдром ломки.

– Финальная стадия характеризуется тяжелыми заболеваниями сердечно-сосудистой и дыхательной систем, общим ухудшением самочувствия. Никотин оседает на поверхности жизненно важных органов. В это время человек выкуривает до трех пачек в день.

Привыкание к никотину развивается за счет его свойств. Уже через 2–3 ми-

нуты после вдыхания дыма вещество повышает активность клеток головного мозга и расширяет его сосуды. В этот момент человек испытывает расслабление, а затем прилив сил. Но эйфория исчезает через несколько минут. Зависимость возникает после закрепления в сознании этих ощущений, которые становятся новым условным рефлексом.

По статистике, только 5% курильщиков способны самостоятельно разорвать этот порочный круг. 80% имеют желание распрощаться с зависимостью, но не могут это сделать без медицинской помощи.

И именно невозможность бросить курить самостоятельно, срывы, попытки замещения (электронные сигареты, вейпы, айкос, никотиновые пластыри) наглядно показывают, что курение – это такая же патологическая зависимость от психоактивных веществ, только в этом случае им является никотин.

КУДА ИДТИ ЗА ПОМОЩЬЮ?

– Очень часто дети и родители обращаются за помощью через детский телефон доверия нашего отделения, – рассказывает **Алексей Белый**.

Психологическая помощь прочно вошла в нашу жизнь, и во многих школах есть специалисты, к которым можно обратиться в трудную минуту. Только вот визит к ним нередко вызывает беспокойство: как подойти, как сказать, вдруг кто-то увидит или узнает?

Бывает, что очного приема психолога приходится подождать в силу обстоятельств. А по поводу звонка возникает сомнение: насколько мо-

жет помочь разговор со специалистом по телефону? Но не стоит сомневаться. Если возникла проблема – лучше начать действовать незамедлительно!

– От наших специалистов детского телефона доверия помощь приходит сразу же, – говорит **Алексей Белый**. – Быстро, доступно, бесплатно, анонимно. Это особенно важно, если вы срочно нуждаетесь в поддержке. Решившись позвонить, вы активно решаете проблему, и это гораздо мудрее, чем ежедневно страдать и быть недовольным. Просьба о помощи – не слабость, а признак заботы о себе. Если вы не представляете, как справиться с ситуацией, то благодаря вопросам наших специалистов сможете разобраться в причинах своего состояния, что поможет решить проблему. Вы испытываете сильные негативные эмоции, все держите в себе, поэтому устали от напряжения и тревоги. Во время разговора со специалистом вы сможете освободиться от груза своих переживаний. Возможность выговориться – уже полдела: пока человек не поделился наболевшим, он не способен объективно оценить ситуацию и найти из нее выход. Не стоит выбирать путь проб и ошибок, рискуя еще больше осложнить собственное положение. Получив своевременный совет и поддержку, есть возможность быстрее во всем разобраться и качественно изменить ситуацию. Или изменить отношение к ней.

Нужно понимать, что во время телефонного разговора вы получите поддержку и рекомендации опытных специалистов, а также ответы на вопросы: как воспринимать трудную ситуацию, как лучше реагировать и как не надо? Как начать решать проблему? На какие свои ресурсы опираться?

Вы получите инструменты и подсказки для решения проблемы в виде конкретных техник, приемов, действий, что качественно улучшит вашу жизнь.

Как поясняет специалист, даже если вас беспокоят вопросы, о которых неловко говорить с близкими и друзьями, то звонок на детский телефон доверия – это возможность свободно обсудить все, что беспокоит, конфиденциально и анонимно.

Разговор со специалистом может помочь и вашим друзьям. Если вы не знаете, как их поддержать, переживаете за их душевное равновесие, то ваш рассказ о личном опыте обращения на детский телефон доверия поможет им решиться принять своевременную помощь.

Проблемы и неприятности не любит никто, тем не менее они периодически возникают в нашей жизни. Важно не закидываться на них, а преодолевать и идти дальше, ведь жизнь прекрасна и удивительна!

Номер детского телефона доверия отделения психиатрической и наркологической помощи детям – 68-51-04. Специалисты всегда рады вам помочь.

Извещение

Кадастровым инженером Петропавловским Михаилом Сергеевичем, № квалификационного аттестата: 29-10-6, являющимся индивидуальным предпринимателем, 163000, г. Архангельск, пр. Троицкий, 94, оф. 18, тел. 200-355, электронная почта arhzemproekt@mail.ru, выполняются кадастровые работы в отношении земельного участка с кадастровым номером 29:22:050403:67, расположенного по адресу: обл. Архангельская, г. Архангельск, ул. Стрелковая, дом 3а.

Смежные земельные участки, с правообладателями которых требуется согласовать местоположение границ: 29:22:050403:68 – установлено относительно ориентира, расположенного за пределами участка. Ориентир жилой дом. Участок находится примерно в 7 м от ориентира по направлению на юг. Почтовый адрес ориентира: обл. Архангельская, г. Архангельск, ул. Стрелковая, дом 3а.

Собрание заинтересованных лиц по поводу согласования местоположения границы состоится по адресу: 163000, Российская Федерация, г. Архангельск, проспект Троицкий, д. 94, офис 18.

Время проведения собрания: 10 часов 00 минут, 27 июня 2023 г.

С проектом межевого плана земельного участка можно ознакомиться по адресу: 163000, Российская Федерация, г. Архангельск, проспект Троицкий, д. 94, офис 18.

Возражения по проекту межевого плана и требования о проведении согласования местоположения границ земельных участков на местности принимаются с 26 мая 2023 г. по 27 июня 2023 г. по адресу: г. Архангельск, проспект Троицкий, д. 94, офис 18.

При проведении согласования местоположения границ при себе необходимо иметь документ, удостоверяющий личность, а также документы о правах на земельных участок.

АДМИНИСТРАЦИЯ ГОРОДСКОГО ОКРУГА
«ГОРОД АРХАНГЕЛЬСК»

ПО С Т А Н О В Л Е Н И Е

от 18 мая 2023 г. № 792

О плате за содержание жилого помещения для нанимателей жилых помещений по договорам социального найма и договорам найма жилых помещений в многоквартирных домах городского округа «Город Архангельск» и о внесении изменения в приложение к постановлению Администрации городского округа «Город Архангельск» от 4 марта 2021 года № 415

В соответствии со статьями 154 и 156 Жилищного кодекса Российской Федерации, статьей 30 Устава городского округа «Город Архангельск», разделом 2 Положения об установлении тарифов и размера платы Администрацией муниципального образования «Город Архангельск», утвержденном постановлением мэрии города Архангельска от 21 декабря 2015 года № 69, решением общего собрания собственников помещений в многоквартирном доме Администрация городского округа «Город Архангельск» **постановляет:**

1. Установить размер платы за содержание жилого помещения для нанимателей жилых помещений по договорам социального найма и договорам найма жилых помещений в многоквартирном доме городского округа «Город Архангельск» согласно приложению № 1 к настоящему постановлению.

Установить с 1 мая 2025 года размер платы за содержание жилого помещения для нанимателей жилых помещений по договорам социального найма и договорам найма жилых помещений в многоквартирном доме городского округа «Город Архангельск» согласно приложению № 2 к настоящему постановлению.

Размер платы за содержание жилого помещения для нанимателей жилых помещений по договорам социального найма и договорам найма жилых помещений в многоквартирном доме соразмерен перечню, объемам и качеству услуг и работ, утвержденным решением общего собрания собственников помещений по многоквартирному дому.

2. Внести в приложение к постановлению Администрации городского округа «Город Архангельск» от 4 марта 2021 года № 415 «О плате за содержание жилого помещения для нанимателей жилых помещений по договорам социального найма и договорам найма жилых помещений в многоквартирных домах муниципального образования «Город Архангельск», о внесении изменений в приложения к отдельным постановлениям Администрации муниципального образования «Город Архангельск» и о признании утратившим силу приложений к отдельным постановлениям Администрации муниципального образования «Город Архангельск» (с изменениями) изменение, исключив пункт 1.

3. Опубликовать постановление в газете «Архангельск – Город воинской славы» и на официальном информационном интернет-портале городского округа «Город Архангельск».

4. Настоящее постановление вступает в силу с момента опубликования.

**Исполняющий обязанности
Главы городского округа
«Город Архангельск»**

Д.В. Шапошников

ПРИЛОЖЕНИЕ № 1
к постановлению Администрации
городского округа «Город Архангельск»
от 18 мая 2023 г. № 792

РАЗМЕР ПЛАТЫ

за содержание жилого помещения для нанимателей жилых помещений по договорам социального найма и договорам найма жилых помещений в многоквартирном доме городского округа «Город Архангельск»

№ п/п	Адрес многоквартирного дома	Размер платы за содержание жилого помещения (рублей за 1 кв. м общей площади жилого помещения в месяц)	Основание (дата и № протокола общего собрания собственников многоквартирного дома)	Наименование управляющей организации
1	Ул. Адмирала Кузнецова, 16, корп. 1	26,07	от 24.04.2023 № 2	ООО "РСК "Метелица +"

ПРИЛОЖЕНИЕ № 2
к постановлению Администрации
городского округа «Город Архангельск»
от 18 мая 2023 г. № 792

РАЗМЕР ПЛАТЫ

за содержание жилого помещения для нанимателей жилых помещений по договорам социального найма и договорам найма жилых помещений в многоквартирном доме городского округа «Город Архангельск»

№ п/п	Адрес многоквартирного дома	Размер платы за содержание жилого помещения (рублей за 1 кв. м общей площади жилого помещения в месяц)	Основание (дата и № протокола общего собрания собственников многоквартирного дома)	Наименование управляющей организации
1	Ул. Адмирала Кузнецова, 16, корп. 1	25,00	от 24.04.2023 № 2	ООО "РСК "Метелица +"

АДМИНИСТРАЦИЯ ГОРОДСКОГО ОКРУГА
«ГОРОД АРХАНГЕЛЬСК»

ПО С Т А Н О В Л Е Н И Е

от 18 мая 2023 г. № 793

О плате за содержание жилого помещения для нанимателей жилых помещений по договорам социального найма и договорам найма жилых помещений в многоквартирных домах городского округа «Город Архангельск» и о признании утратившим силу приложения к постановлению Администрации муниципального образования «Город Архангельск» от 4 августа 2017 года № 904

В соответствии со статьями 154 и 156 Жилищного кодекса Российской Федерации, статьей 30 Устава городского округа «Город Архангельск», разделом 2 Положения об установлении тарифов и размера платы Администрацией муниципального образования «Город Архангельск», утвержденном постановлением мэрии города Архангельска от 21 декабря 2015 года № 69, Администрация городского округа «Город Архангельск» **постановляет:**

1. Установить размер платы за содержание жилого помещения для нанимателей жилых помещений по договорам социального найма и договорам найма жилых помещений в многоквартирных домах городского округа «Город Архангельск» согласно приложению к настоящему постановлению.

Перечень, объемы и качество работ и услуг по содержанию общего имущества в многоквартирных домах устанавливается в соответствии с условиями выполнения работ и услуг, указанными в договоре управления многоквартирными домами, заключенном по итогам проведенного открытого конкурса по отбору управляющих организаций.

2. Признать утратившим силу приложение к постановлению Администрации муниципального образования «Город Архангельск» от 4 августа 2017 года № 904 «О плате за содержание жилого помещения для нанимателей жилых помещений по договорам социального найма и договорам найма жилых помещений в многоквартирных домах муниципального образования «Город Архангельск» и о признании утратившим силу приложения к постановлению мэрии города Архангельска от 15.05.2014 № 408».

3. Опубликовать постановление в газете «Архангельск – Город воинской славы» и на официальном информационном интернет-портале городского округа «Город Архангельск».

4. Настоящее постановление вступает в силу с 1 июня 2023 года.

**Исполняющий обязанности
Главы городского округа
«Город Архангельск»**

Д.В. Шапошников

ПРИЛОЖЕНИЕ
к постановлению Администрации
городского округа «Город Архангельск»
от 18 мая 2023 г. № 793

РАЗМЕР ПЛАТЫ

за содержание жилого помещения для нанимателей жилых помещений по договорам социального найма и договорам найма жилых помещений в многоквартирных домах городского округа «Город Архангельск»

№ п/п	Адрес многоквартирного дома	Размер платы за содержание жилого помещения (рублей за 1 кв. м общей площади жилого помещения в месяц)	Основание (дата и № договора управления многоквартирным домом)	Наименование управляющей организации
1	Ул. Карпогорская, 28, корп. 1	35,50	от 01.06.2023 № 1106р/ЛЗ	ООО "УК "ГАЛАКТИКА"
2	Ул. Карпогорская, 28, корп. 2	35,50	от 01.06.2023 № 1106р/ЛЗ	ООО "УК "ГАЛАКТИКА"
3	Ул. Приречная, 9	33,79	от 01.06.2023 № 1106р/ЛЗ	ООО "УК "ГАЛАКТИКА"
4	Ул. Приречная, 20	35,60	от 01.06.2023 № 1106р/ЛЗ	ООО "УК "ГАЛАКТИКА"

АДМИНИСТРАЦИЯ ГОРОДСКОГО ОКРУГА
«ГОРОД АРХАНГЕЛЬСК»

ПО С Т А Н О В Л Е Н И Е

от 18 мая 2023 г. № 794

О плате за содержание жилого помещения для нанимателей жилых помещений по договорам социального найма и договорам найма жилых помещений в многоквартирных домах городского округа «Город Архангельск»

В соответствии со статьями 154 и 156 Жилищного кодекса Российской Федерации, статьей 30 Устава городского округа «Город Архангельск», разделом 2 Положения об установлении тарифов и размера платы Администрацией муниципального образования «Город Архангельск», утвержденном постановлением мэрии города Архангельска от 21 декабря 2015 года № 69, Администрация городского округа «Город Архангельск» **постановляет:**

1. Установить размер платы за содержание жилого помещения для нанимателей жилых помещений по договорам социального найма и договорам найма жилых помещений в многоквартирных домах городского округа «Город Архангельск» согласно приложению к настоящему постановлению.

Перечень, объемы и качество работ и услуг по содержанию общего имущества в многоквартирных домах устанавливается в соответствии с условиями выполнения работ и услуг, указанными в договоре управления многоквартирными домами, заключенном по итогам проведенного открытого конкурса по отбору управляющих организаций.

2. Опубликовать постановление в газете «Архангельск – Город воинской славы» и на официальном информационном интернет-портале городского округа «Город Архангельск».

3. Настоящее постановление вступает в силу с 1 июня 2023 года.

**Исполняющий обязанности
Главы городского округа
«Город Архангельск»**

Д.В. Шапошников

ПРИЛОЖЕНИЕ
к постановлению Администрации
городского округа «Город Архангельск»
от 18 мая 2023 г. № 794

РАЗМЕР ПЛАТЫ

за содержание жилого помещения для нанимателей жилых помещений по договорам социального найма и договорам найма жилых помещений в многоквартирных домах городского округа «Город Архангельск»

№ п/п	Адрес многоквартирного дома	Размер платы за содержание жилого помещения (рублей за 1 кв. м общей площади жилого помещения в месяц)	Основание (дата и № договора управления многоквартирным домом)	Наименование управляющей организации
1	Просп. Ленинградский, 392, корп. 1	34,42	от 01.06.2023 № 1106р/Л2	ООО "ИСТОК"
2	Просп. Ленинградский, 392, корп. 2	35,51	от 01.06.2023 № 1106р/Л2	ООО "ИСТОК"

АДМИНИСТРАЦИЯ ГОРОДСКОГО ОКРУГА
«ГОРОД АРХАНГЕЛЬСК»

ПО С Т А Н О В Л Е Н И Е

от 18 мая 2023 г. № 795

О плате за содержание жилого помещения для нанимателей жилых помещений по договорам социального найма и договорам найма жилых помещений в многоквартирных домах городского округа «Город Архангельск» и о признании утратившим силу приложений к отдельным постановлениям Администрации муниципального образования «Город Архангельск» и отдельных постановлений Администрации муниципального образования «Город Архангельск»

В соответствии со статьями 154 и 156 Жилищного кодекса Российской Федерации, статьей 30 Устава городского округа «Город Архангельск», разделом 2 Положения об установлении тарифов и размера платы Администрацией муниципального образования «Город Архангельск», утвержденном постановлением мэрии города Архангельска от 21 декабря 2015 года № 69, Администрация городского округа «Город Архангельск» **постановляет:**

1. Установить размер платы за содержание жилого помещения для нанимателей жилых помещений по договорам социального найма и договорам найма жилых помещений в многоквартирных домах городского округа «Город Архангельск» согласно приложению к настоящему постановлению.

Перечень, объемы и качество работ и услуг по содержанию общего имущества в многоквартирных домах устанавливается в соответствии с условиями выполнения работ и услуг, указанными в договоре управления многоквартирными домами, заключенном по итогам проведенного открытого конкурса по отбору управляющих организаций.

2. Признать утратившим силу приложения № 1 и 2 к постановлениям Администрации муниципального образования «Город Архангельск»:

от 2 октября 2018 года № 1201 «О плате за содержание жилого помещения для нанимателей жилых помещений по договорам социального найма и договорам найма жилых помещений в многоквартирных домах муниципального образования «Город Архангельск», о внесении изменений в приложение к постановлению Администрации муниципального образования «Город Архангельск» от 06.06.2017 № 590, о признании утратившим силу приложения к постановлению мэрии города Архангельска от 05.08.2015 № 697 и о признании утратившим силу приложения к постановлению Администрации муниципального образования «Город Архангельск» от 08.07.2016 № 795»;

от 8 февраля 2019 года № 201 «О плате за содержание жилого помещения для нанимателей жилых помещений по договорам социального найма и договорам найма жилых помещений в многоквартирных домах муниципального образования «Город Архангельск», о признании утратившим силу приложения к постановлению Администрации муниципального образования «Город Архангельск» от 02.08.2017 № 885 и постановления Администрации муниципального образования «Город Архангельск» от 05.03.2018 № 278».

3. Признать утратившим силу постановления Администрации муниципального образования «Город Архангельск»: от 25 декабря 2019 года № 2163 «О внесении изменений и дополнений в постановление Администрации муниципального образования «Город Архангельск» от 02.10.2018 № 1201»;

от 31 декабря 2019 года № 2248 «О внесении изменения в приложение № 2 к постановлению Администрации муниципального образования «Город Архангельск» от 08.02.2019 № 201».

4. Опубликовать постановление в газете «Архангельск – Город воинской славы» и на официальном информационном интернет-портале городского округа «Город Архангельск».

5. Настоящее постановление вступает в силу с 1 июня 2023 года.

**Исполняющий обязанности
Главы городского округа
«Город Архангельск»**

Д.В. Шапошников

ПРИЛОЖЕНИЕ
к постановлению Администрации
городского округа «Город Архангельск»
от 18 мая 2023 г. № 795

РАЗМЕР ПЛАТЫ

за содержание жилого помещения для нанимателей жилых помещений по договорам социального найма и договорам найма жилых помещений в многоквартирных домах городского округа «Город Архангельск»

№ п/п	Адрес многоквартирного дома	Размер платы за содержание жилого помещения (рублей за 1 кв. м общей площади жилого помещения в месяц)	Основание (дата и № договора управления многоквартирным домом)	Наименование управляющей организации
1	Ул. Воронина В.И., 28, корп. 3	35,51	от 01.06.2023 № 1106р/Л1	ООО "ЭЛАЙ ДОМ"
2	Ул. Воронина В.И., 28, корп. 4	35,51	от 01.06.2023 № 1106р/Л1	ООО "ЭЛАЙ ДОМ"
3	Ул. Дачная, 4	33,94	от 01.06.2023 № 1106р/Л1	ООО "ЭЛАЙ ДОМ"
4	Ул. Дачная, 4, корп. 1	33,94	от 01.06.2023 № 1106р/Л1	ООО "ЭЛАЙ ДОМ"
5	Ул. Дачная, 4, корп. 3	33,94	от 01.06.2023 № 1106р/Л1	ООО "ЭЛАЙ ДОМ"
6	Ул. Холмогорская, 40	33,57	от 01.06.2023 № 1106р/Л1	ООО "ЭЛАЙ ДОМ"

АДМИНИСТРАЦИЯ ГОРОДСКОГО ОКРУГА
«ГОРОД АРХАНГЕЛЬСК»

ПОСТАНОВЛЕНИЕ

от 18 мая 2023 г. № 796

О плате за содержание жилого помещения для нанимателей жилых помещений по договорам социального найма и договорам найма жилых помещений в многоквартирных домах городского округа «Город Архангельск» и о признании утратившими силу приложений № 1 и 2 к постановлению Администрации городского округа «Город Архангельск» от 12 марта 2021 года № 476

В соответствии со статьями 154 и 156 Жилищного кодекса Российской Федерации, статьей 30 Устава городского округа «Город Архангельск», разделом 2 Положения об установлении тарифов и размера платы Администрации муниципального образования «Город Архангельск», утвержденного постановлением мэрии города Архангельска от 21 декабря 2015 года № 69, решением общего собрания собственников помещений в многоквартирном доме Администрации городского округа «Город Архангельск» **постановляет:**

1. Установить размер платы за содержание жилого помещения для нанимателей жилых помещений по договорам социального найма и договорам найма жилых помещений в многоквартирном доме городского округа «Город Архангельск» согласно приложению № 1 к настоящему постановлению.

Установить с 1 мая 2024 года размер платы за содержание жилого помещения для нанимателей жилых помещений по договорам социального найма и договорам найма жилых помещений в многоквартирном доме городского округа «Город Архангельск» согласно приложению № 2 к настоящему постановлению.

Размер платы за содержание жилого помещения для нанимателей жилых помещений по договорам социального найма и договорам найма жилых помещений в многоквартирном доме соразмерен перечню, объемам и качеству услуг и работ, утвержденным решением общего собрания собственников помещений по многоквартирному дому.

2. Признать утратившими силу приложения № 1 и 2 к постановлению Администрации городского округа «Город Архангельск» от 12 марта 2021 года № 476 «О плате за содержание жилого помещения для нанимателей жилых помещений по договорам социального найма и договорам найма жилых помещений в многоквартирных домах муниципального образования «Город Архангельск» и о внесении изменений в приложения к отдельным постановлениям Администрации муниципального образования «Город Архангельск».

3. Опубликовать постановление в газете «Архангельск – Город воинской славы» и на официальном информационном интернет-портале городского округа «Город Архангельск».

4. Настоящее постановление вступает в силу с момента опубликования.

Исполняющий обязанности
Главы городского округа
«Город Архангельск»

Д.В. Шапошников

ПРИЛОЖЕНИЕ № 1
к постановлению Администрации
городского округа «Город Архангельск»
от 18 мая 2023 г. № 796

РАЗМЕР ПЛАТЫ

за содержание жилого помещения для нанимателей жилых помещений по договорам социального найма и договорам найма жилых помещений в многоквартирном доме городского округа «Город Архангельск»

№ п/п	Адрес многоквартирного дома	Размер платы за содержание жилого помещения (рублей за 1 кв. м общей площади жилого помещения в месяц)	Основание (дата и № протокола общего собрания собственников многоквартирного дома)	Наименование управляющей организации
1	Ул. Гидролизная, 17	37,24	от 26.04.2023 № 1/2023	ООО "ЖЭУ ЗАВ ремонтной"

ПРИЛОЖЕНИЕ № 2
к постановлению Администрации
городского округа «Город Архангельск»
от 18 мая 2023 г. № 796

РАЗМЕР ПЛАТЫ

за содержание жилого помещения для нанимателей жилых помещений по договорам социального найма и договорам найма жилых помещений в многоквартирном доме городского округа «Город Архангельск»

№ п/п	Адрес многоквартирного дома	Размер платы за содержание жилого помещения (рублей за 1 кв. м общей площади жилого помещения в месяц)	Основание (дата и № протокола общего собрания собственников многоквартирного дома)	Наименование управляющей организации
1	Ул. Гидролизная, 17	32,82	от 26.04.2023 № 1/2023	ООО "ЖЭУ ЗАВ ремонтной"

АДМИНИСТРАЦИЯ ГОРОДСКОГО ОКРУГА
«ГОРОД АРХАНГЕЛЬСК»

ПОСТАНОВЛЕНИЕ

от 19 мая 2023 г. № 804

О внесении изменений в постановление мэрии города Архангельска от 28 декабря 2012 года № 553 и приложение к нему

1. Внести в постановление мэрии города Архангельска от 28 декабря 2012 года № 553 «О размерах платы за услуги, оказываемые муниципальным бюджетным общеобразовательным учреждением муниципального образования «Город Архангельск» «Средняя школа № 14 с углубленным изучением отдельных предметов имени Я.И.Лейцингера» (с изменениями) следующие изменения:

а) в наименовании и пункте 1 слова «муниципального образования» заменить словами «городского округа»;

б) в преамбуле слова «Порядком принятия решений об установлении тарифов на услуги (работы) муниципальных унитарных предприятий и муниципальных учреждений муниципального образования «Город Архангельск» заменить словами «Порядком принятия решений об установлении тарифов на услуги (работы) муниципальных унитарных предприятий и муниципальных учреждений городского округа «Город Архангельск».

2. Внести в приложение к постановлению мэрии города Архангельска от 28 декабря 2012 года № 553 «О размерах платы за услуги, оказываемые муниципальным бюджетным общеобразовательным учреждением муниципального образования «Город Архангельск» «Средняя школа № 14 с углубленным изучением отдельных предметов имени Я.И.Лейцингера», для граждан юридических лиц» (с изменениями) следующие изменения:

а) в наименовании слова «муниципального образования» заменить словами «городского округа»;

б) пункты 1 – 5 изложить в следующей редакции:

1.	Обучение в группе "Школа будущего перво-классника"	Дети в возрасте 6 – 7 лет	Руб./ занятие с одного человека	220,00
2.	Обучение в группе "Немецкий язык с зайчишкой Хансом"	Дети в возрасте 5 – 7 лет	Руб./ занятие с одного человека	63,00
3.	Организация отдыха в каникулярное время в специализированном (многопрофильном) лагере "Формула единства - путь к успеху" (с круглосуточным пребыванием)	Учащиеся 7 – 11 классов	Руб./ день с одного человека	2500,00
4.	Проведение занятий, обеспечивающих углубленное изучение математики	Учащиеся 9 классов	Руб./ занятие с одного человека	220,00
5.	Проведение занятий, обеспечивающих углубленное изучение математики	Учащиеся 11 классов	Руб./ занятие с одного человека	220,00";

в) дополнить пунктами 6, 7 следующего содержания:

6.	Проведение занятий, обеспечивающих углубленное изучение физики	Учащиеся 11 классов	Руб./ занятие с одного человека	275,00
7.	Проведение занятий, обеспечивающих углубленное изучение немецкого языка	Учащиеся 10 – 11 классов	Руб./ занятие с одного человека	400,00".

3. Опубликовать постановление в газете «Архангельск – Город воинской славы» и на официальном информационном интернет-портале городского округа «Город Архангельск».

4. Настоящее постановление вступает в силу с 1 июня 2023 года.

Исполняющий обязанности
Главы городского округа
«Город Архангельск»

Д.В. Шапошников

АДМИНИСТРАЦИЯ ГОРОДСКОГО ОКРУГА
«ГОРОД АРХАНГЕЛЬСК»

ПОСТАНОВЛЕНИЕ

от 19 мая 2023 г. № 805

О внесении изменений в постановление Администрации муниципального образования «Город Архангельск» от 14 декабря 2016 года № 1423

1. Внести в пункт 3 постановления Администрации муниципального образования «Город Архангельск» от 14 декабря 2016 года № 1423 «О централизации закупок товаров, работ, услуг для обеспечения муниципальных нужд городского округа «Город Архангельск» (с изменениями и дополнениями) следующие изменения:

а) абзац седьмой изложить в следующей редакции:

«Архангельской городской Думой, муниципальными казенными учреждениями городского округа «Город Архангельск» (за исключением муниципальных казенных учреждений городского округа «Город Архангельск», указанных в абзацах пятом и десятом настоящего пункта), муниципальными бюджетными учреждениями городского округа «Город Архангельск» (за исключением муниципальных бюджетных учреждений городского округа «Город Архангельск», указанных в абзацах девятом, одиннадцатом и двенадцатом настоящего пункта), муниципальными унитарными предприятиями городского округа «Город Архангельск» с 1 января 2024 года.»;

б) дополнить абзацем двенадцатым следующего содержания:

«муниципальным бюджетным учреждением дополнительного образования городского округа «Город Архангельск» «Детская школа искусств № 2 им. А.П.Загвоздиной», муниципальным бюджетным учреждением дополнительного образования городского округа «Город Архангельск» «Детская школа искусств № 5 «Рапсодия», муниципальным бюджетным учреждением дополнительного образования городского округа «Город Архангельск» «Детская школа искусств № 31», муниципальным бюджетным учреждением дополнительного образования городского округа «Город Архангельск» «Детская школа искусств № 42 «Гармония», муниципальным бюджетным учреждением дополнительного образования городского округа «Город Архангельск» «Детская школа искусств № 48», муниципальным бюджетным учреждением дополнительного образования городского округа «Город Архангельск» «Городская детская музыкальная школа «Классика», муниципальным бюджетным учреждением культуры городского округа «Город Архангельск» «Централизованная библиотечная система», муниципальным бюджетным учреждением культуры городского округа «Город Архангельск» «Ломоносовский Дворец культуры», муниципальным бюджетным учреждением культуры городского округа «Город Архангельск» «Мультикультурный центр «Северный», муниципальным бюджетным учреждением культуры городского округа «Город Архангельск» «Мультикультурный центр «Соломбала-Арт», муниципальным бюджетным учреждением культуры городского округа «Город Архангельск» «Мультикультурный центр «Маймакс», муниципальным бюджетным учреждением культуры городского округа «Город Архангельск» «Исакогорско-Цигломеский культурный центр», муниципальным бюджетным учреждением дополнительного образования городского округа «Город Архангельск» «Спортивная школа № 1», муниципальным бюджетным учреждением дополнительного образования городского округа «Город Архангельск» «Спортивная школа олимпийского резерва имени Соколова Льва Константиновича», муниципальным бюджетным учреждением дополнительного образования городского округа «Город Архангельск» «Шахматно-шашечная спортивная школа № 5 имени Я.Г.Карбасникова», муниципальным бюджетным учреждением дополнительного образования городского округа «Город Архангельск» «Спортивная школа № 6», муниципальным бюджетным учреждением дополнительного образования городского округа «Город Архангельск» «Спортивная школа «Каскад», муниципальным бюджетным учреждением дополнительного образования городского округа «Город Архангельск» «Спортивная школа «Искра», муниципальным бюджетным учреждением дополнительного образования городского округа «Город Архангельск» «Спортивная школа имени Героя Советского Союза Павла Васильевича Усова», муниципальным бюджетным учреждением дополнительного образования городского округа «Город Архангельск» «Спортивная школа «Парусный центр «Норд» имени Ю.С.Анисимова» с 1 августа 2023 года.».

2. Опубликовать постановление в газете «Архангельск – Город воинской славы» и на официальном информационном интернет-портале городского округа «Город Архангельск».

Исполняющий обязанности
Главы городского округа
«Город Архангельск»

Д.В. Шапошников

АДМИНИСТРАЦИЯ ГОРОДСКОГО ОКРУГА
«ГОРОД АРХАНГЕЛЬСК»

ПОСТАНОВЛЕНИЕ

от 19 мая 2023 г. № 806

О внесении изменения в нормативные затраты на оказание услуг по реализации дополнительных общеобразовательных программ в рамках системы персонализированного финансирования дополнительного образования детей в целях предоставления в 2023 году грантов в форме субсидии частным образовательным организациям, организациям, осуществляющим обучение, индивидуальным предпринимателям, государственным образовательным организациям, муниципальным образовательным организациям, в отношении которых Администрацией городского округа «Город Архангельск» не осуществляются функции и полномочия учредителя, включенными в реестр поставщиков образовательных услуг в рамках системы персонализированного финансирования, в связи с оказанием услуг по реализации дополнительных общеобразовательных программ в рамках системы персонализированного финансирования дополнительного образования детей»

1. Внести в нормативные затраты на оказание услуг по реализации дополнительных общеобразовательных программ в рамках системы персонализированного финансирования дополнительного образования детей в целях предоставления в 2023 году грантов в форме субсидии частным образовательным организациям, организациям, осуществляющим обучение, индивидуальным предпринимателям, государственным образовательным организациям, муниципальным образовательным организациям, в отношении которых Администрацией городского округа «Город Архангельск» не осуществляются функции и полномочия учредителя, включенными в реестр поставщиков образовательных услуг в рамках системы персонализированного финансирования, в связи с оказанием услуг по реализации дополнительных общеобразовательных программ в рамках системы персонализированного финансирования дополнительного образования детей», утвержденные постановлением Администрации городского округа «Город Архангельск» от 21 февраля 2023 года № 275, изменение, изложив их в новой прилагаемой редакции.

2. Опубликовать постановление в газете «Архангельск – Город воинской славы» и на официальном информационном интернет-портале городского округа «Город Архангельск».

3. Настоящее постановление вступает в силу с момента подписания и распространяется на правоотношения, возникшие с 1 января 2023 года.

Исполняющий обязанности
Главы городского округа
«Город Архангельск»

Д.В. Шапошников

ПРИЛОЖЕНИЕ
к постановлению Администрации
городского округа «Город Архангельск»
от 19 мая 2023 г. № 806

«Нормативные затраты на оказание услуг по реализации дополнительных общеобразовательных программ в рамках системы персонализированного финансирования дополнительного образования детей в целях предоставления в 2023 году грантов в форме субсидии частным образовательным организациям, организациям, осуществляющим обучение, индивидуальным предпринимателям, государственным образовательным организациям, муниципальным образовательным организациям, в отношении которых Администрацией городского округа «Город Архангельск» не осуществляются функции и полномочия учредителя, включенными в реестр поставщиков образовательных услуг в рамках системы персонализированного финансирования, в связи с оказанием услуг по реализации дополнительных общеобразовательных программ в рамках системы персонализированного финансирования дополнительного образования детей»

Наименование услуги	Направленность	Очные программы	Очные программы с применением дистанционных образовательных технологий	Адаптированные образовательные программы
Реализация дополнительных общеразвивающих программ	Техническая	93,87	82,61	202,76
	Естественнонаучная	92,92	81,77	-
	Художественная	92,56	81,45	199,93
	Туристско-краеведческая	92,75	81,62	200,34
	Физкультурно-спортивная	92,86	81,72	200,58
Социально-педагогическая	92,56	81,45	-	-

АДМИНИСТРАЦИЯ ГОРОДСКОГО ОКРУГА
«ГОРОД АРХАНГЕЛЬСК»

ПОСТАНОВЛЕНИЕ

от 19 мая 2023 г. № 807

О внесении изменений в постановление мэрии города Архангельска от 8 апреля 2011 года № 129, Порядок определения видов и перечней особо ценного движимого имущества муниципальных автономных и бюджетных учреждений муниципального образования «Город Архангельск»

1. Внести в постановление мэрии города Архангельска от 8 апреля 2011 года № 129 «Об утверждении Порядка определения видов и перечней особо ценного движимого имущества муниципальных автономных и бюджетных учреждений муниципального образования «Город Архангельск» следующие изменения:

а) в наименовании и пункте 1 слова «муниципального образования» заменить словами «городского округа»;

б) пункт 4 исключить.

2. Внести в Порядок определения видов и перечней особо ценного движимого имущества муниципальных автономных и бюджетных учреждений муниципального образования «Город Архангельск», утвержденный постановлением мэрии города Архангельска от 8 апреля 2011 года № 129, (с изменением) следующие изменения:

а) в наименовании и преамбуле слова «муниципального образования» заменить словами «городского округа»;

б) в пунктах 2.1, 2.2, 3.1, 3.2 слова «мэрия города», «мэрия города Архангельска» в соответствующем падеже заменить словами «Администрация городского округа «Город Архангельск» в соответствующем падеже.

3. Опубликовать постановление в газете «Архангельск – Город воинской славы» и на официальном информационном интернет-портале городского округа «Город Архангельск».

Исполняющий обязанности
Главы городского округа
«Город Архангельск»

Д.В. Шапошников

АДМИНИСТРАЦИЯ ГОРОДСКОГО ОКРУГА
«ГОРОД АРХАНГЕЛЬСК»

ПОСТАНОВЛЕНИЕ

от 19 мая 2023 г. № 820

Об обеспечении безопасности людей
на водных объектах в период летнего сезона 2023 года

В соответствии с Водным кодексом Российской Федерации, Федеральным законом от 6 октября 2003 года № 131-ФЗ «Об общих принципах организации местного самоуправления в Российской Федерации», постановлением администрации Архангельской области от 28 апреля 2009 года № 119-па/17 «Об утверждении Правил охраны жизни людей на водных объектах в Архангельской области», решением комиссии Архангельской области по предупреждению и ликвидации чрезвычайных ситуаций и обеспечению пожарной безопасности от 1 марта 2023 года № 2, в целях обеспечения безопасности людей на водных объектах, расположенных в границах территории городского округа «Город Архангельск», Администрация городского округа «Город Архангельск» **постановляет:**

1. Утвердить прилагаемый План проведения мероприятий по обеспечению безопасности людей на водных объектах городского округа «Город Архангельск» в период летнего сезона 2023 года.
2. В целях безопасности людей, охраны их жизни и здоровья запретить купание на водных объектах общего пользования, в границах территории городского округа «Город Архангельск».
3. Опубликовать постановление в газете «Архангельск – город воинской славы» и на официальном информационном интернет-портале городской округ «Город Архангельск».
4. Контроль за исполнением постановления возложить на начальника управления военно-мобилизационной работы, гражданской обороны и административных органов Администрации «Город Архангельск» Агеева Ю.В.

Исполняющий обязанности
Главы городского округа
«Город Архангельск»

Д.В. Шапошников

ПРИЛОЖЕНИЕ
к постановлению Администрации
городского округа «Город Архангельск»
от 19 мая 2023 г. № 820

ПЛАН
проведения мероприятий по обеспечению безопасности людей на водных объектах
городского округа «Город Архангельск» в период летнего сезона 2023 года

№ п/п	Мероприятия	Срок исполнения	Исполнитель
1	2	3	4
1	Мониторинг информации о санитарно-эпидемиологическом благополучии (состоянии речной воды и грунта) в местах традиционного массового отдыха людей у воды, размещенной на официальном интернет-портале Роспотребнадзора	В течение всего периода	Муниципальное казенное учреждение городского округа "Город Архангельск" "Городской центр гражданской защиты" (далее – МКУ ГЦГЗ)
2	Организация установки знаков безопасности "Купаться запрещено" в местах традиционного массового отдыха людей у воды и в местах, опасных для купания;	До 9 июня 2023 года	МКУ ГЦГЗ; Администрации территориальных округов Администрации городского округа "Город Архангельск"
2.1	Октябрьский территориальный округ городского округа "Город Архангельск": на правом берегу протоки Кузнечихи, в районе лодочного кооператива "Прибой"; на правом берегу протоки Кузнечихи, от ул. Гагарина до ул. Комсомольской; на правом берегу р. Северной Двины, от ул. Логинова до ул. Свободы		
2.2	Ломоносовский территориальный округ городского округа "Город Архангельск": правый берег р. Северной Двины, в районе д. 73 по наб. Северной Двины ("Молодежный сквер"); правый берег р. Северной Двины, за Михайло-Архангельским кафедральным собором; правый берег р. Северной Двины, от ул. Северодвинской до ул. Парижской коммуны; правый берег р. Северной Двины, в районе ул. Чапаева; правый берег р. Северной Двины, у ТЦ Макси по просп. Ленинградскому		
2.3	Северный территориальный округ городского округа "Город Архангельск": на берегу протоки Кузнечихи р. Северной Двины, от ул. 40-летия Великой Победы до ул. Кировской; на берегу протоки Кузнечихи р. Северной Двины, в районе ул. Ильича		
2.4	Маймаксанский территориальный округ городского округа "Город Архангельск": правый берег р. Соломбалки, в районе остановки "Затон" (ориентир - разрушенный мост); левый берег реки Повракулки, в районе школы № 68; левый берег реки Повракулки, в районе д. 2 по ул. Вельможного; левый берег реки Повракулки, в районе д. 2 по ул. Менделеева; поселок 22 лесозавода (причал 22 лесозавода), правый берег р. Повракулки у места впадения в протоку Маймаксы; поселок 23 лесозавода, левый берег протоки Маймаксы, в районе д. 2 по ул. Портовой; правый берег протоки Маймаксы, в районе д. 7 по ул. Сибирской 1-й проезд; правый берег реки Долгая щель, при впадении в протоку Маймакса, в районе д. 52, корп. 1 по ул. Ладужской; поселок 29 лесозавода, правый берег протоки Кузнечиха, в районе д. 10 по ул. Мудьюжской		
2.5	Территориальный округ Варавино-Фактория городского округа "Город Архангельск": в районе храма Александра Невского (просп. Ленинградский, д. 262); в районе д. № 1 по ул. Заливной; в районе д. № 308 по просп. Ленинградскому; в районе дома № 11 по ул. Тарасова; в районе дома № 3, корп. 2 по ул. Силикатчиков; в районе 1-я линия СОТ "Лотос" (по ул. Мостостроителей, р. Юрас)		
2.6	Соломбальский территориальный округ городского округа "Город Архангельск": на правом берегу протоки Маймаксы, в районе Лето КИЗ, 5; на правом берегу протоки Маймаксы, в районе Лето КИЗ, 20; на правом берегу протоки Маймаксы, в районе причала 14 л/з; на правом берегу протоки Маймаксы, наб. Георгия Седова, в районе д. 75, корп. 1 по просп. Никольскому; на правом берегу протоки Маймаксы, наб. Георгия Седова, в районе д. 75, корп. 1, стр. 1 по просп. Никольскому; на левом берегу протоки Кузнечихи, в районе о. Мосеев; на левом берегу протоки и Кузнечихи, в районе парусного центра Норд; на левом берегу протоки Кузнечихи, в районе д. 2 по ул. Советской; на левом берегу протоки Кузнечихи, в районе д. 38, корп. 6 по ул. Вальякина; на левом берегу протоки Кузнечихи, в районе д. 36 по ул. Сибирякова; на правом берегу реки Соломбалки, в районе д. 1 по ул. Суханова; на берегу реки Соломбалки, в районе д. 12 по ул. Кузнечевской; на левом берегу протоки протоки Кузнечихи, в районе д. 27 по ул. Суханова; на левом берегу протоки Кузнечихи, в районе д. 2 по ул. Вал; на левом берегу протоки Кузнечихи, в районе д. 5 по ул. Соломбальской		
2.7	Территориальный округ Майская горка городского округа "Город Архангельск": на правом берегу реки Северной Двины, Майский парк, от ул. Галушина до ул. Кооперативной; на правом берегу реки Северной Двины, в районе остановки "Школа № 95"; на береговой полосе о. Краснофлотский, в районе автомобильного моста; на береговой полосе о. Краснофлотский, в районе д. 26 по ул. Прибрежной; о. Краснофлотский, в районе д.23, стр. 22 по ул. Лермонтова; на береговой полосе оз. Бутыгино, в районе причала (ул. Чкалова, 26); на береговой полосе оз. Бутыгино, в районе д. 9 по ул. Молодежной; на береговой полосе оз. Бутыгино, в районе д. 24 по ул. Уральской; на береговой полосе оз. Бутыгино, в районе д. 17 по ул. Российской		

№ п/п	Мероприятия	Срок исполнения	Исполнитель
1	2	3	4
2.8	Цигломенский территориальный округ городского округа "Город Архангельск": на левом берегу Никольского рукава, в районе д. 47, пос. Зеленец; на левом берегу Никольского рукава, пос. Цигломень, в районе лодочной станции (справа здания 22 корп. 1, стр. 5 по ул. Кирпичного завода); на левом берегу Никольского рукава, в районе д. 13 по ул. Кирпичного завода; на левом берегу Никольского рукава, в районе д. 3 по ул. Кирпичного завода (у бывшего пирса пристани); на левом берегу Никольского рукава, в районе конечной остановки автобуса 31 маршрута (ул. Кирпичного завода, д. 1); на левом берегу Никольского рукава, в районе переправы; на берегу оз., в районе д. 25 по ул. Кирпичного завода		
2.9	Исакогорский территориальный округ городского округа "Город Архангельск": на береговой полосе оз. Волохница; на берегу реки Северной Двины, в районе д. 14 по ул. Дежнёвцев; на берегу оз. Корзиха, в районе д. 84, к. 4 по ул. Адмирала Макарова; на берегу оз. Корзиха, в районе д. 11 по ул. Парковая; на берегу оз. Корзиха, в районе д. 51 по ул. Адмирала Макарова; на берегу реки Цигломинки (Исакогорка), в районе д. 15, корп. 1, по ул. Дюковской; на берегу реки Цигломинки (Исакогорка), в районе д. 34 по ул. Караванной; на берегу реки Цигломинки (Исакогорка), в районе д. 12 по ул. Караванной; на берегу реки Цигломинки (Исакогорка), в районе пешеходного моста; на берегу реки Цигломинки (Исакогорка), в районе д. 51 по ул. Вычегодской, д. 12, корп. 2		
3	Проведение мониторинга прогноза погоды. При поступлении информации о прогнозировании опасных гидрометеорологических явлений обеспечить доведение прогнозной информации до спасательного поста места отдыха у воды	В течение всего периода	ЕДДС МКУ ГЦГЗ
4	Организация проведения занятий с детьми по правилам безопасного поведения вблизи водоемов и на воде	В течение всего периода	Департамент образования Администрации городского округа "Город Архангельск", управление по физической культуре и спорту Администрации городского округа "Город Архангельск", управление по вопросам семьи, опеки и попечительства Администрации городского округа "Город Архангельск"
5	Организация подачи заявок в агентство государственной противопожарной службы и гражданской защиты Архангельской области на обследование дна акваторий мест традиционного отдыха людей у воды в границах городского округа "Город Архангельск"	До 22 мая 2023 г.	МКУ ГЦГЗ
6	Участие в совместных патрулированиях и рейдах с представителями центра ГИМС Главного управления МЧС России и Управления МВД России по г. Архангельску по пресечению административных правонарушений, предусмотренных статьей 2.1 областного закона от 3 июня 2003 года № 172-22-ОЗ "Об административных правонарушениях"	В течение всего периода	Администрации территориальных округов Администрации городского округа "Город Архангельск"; Управление военно-мобилизационной работы, гражданской обороны и административных органов Администрации городского округа "Город Архангельск"; Комиссии по делам несовершеннолетних и защите их прав территориальных округов Администрации городского округа "Город Архангельск"
7	Контроль за своевременностью и полнотой выполнения подрядными организациями работ по очистке от мусора мест традиционного массового отдыха людей у воды	В течение всего периода	Администрации территориальных округов Администрации городского округа "Город Архангельск"
8	Приобретение и распространение тематических памяток по правилам охраны жизни людей на водных объектах и предупреждению несчастных случаев на водных объектах	В течение всего периода	Управление военно-мобилизационной работы, гражданской обороны и административных органов Администрации городского округа "Город Архангельск"; МКУ ГЦГЗ Администрации территориальных округов Администрации городского округа "Город Архангельск"
9	Информирование населения о мерах безопасности на водных объектах в летний период	В течение всего периода	МКУ ГЦГЗ, пресс-служба Администрации городского округа "Город Архангельск" Администрации территориальных округов Администрации городского округа "Город Архангельск"

АДМИНИСТРАЦИЯ ГОРОДСКОГО ОКРУГА
«ГОРОД АРХАНГЕЛЬСК»

ПОСТАНОВЛЕНИЕ

от 19 мая 2023 г. № 821

О внесении изменения в приложение к Положению об оплате труда
работников муниципального казенного учреждения городского округа
«Город Архангельск», находящегося в ведении департамента финансов
Администрации городского округа «Город Архангельск»

1. Внести в приложение к Положению об оплате труда работников муниципального казенного учреждения городского округа «Город Архангельск», находящегося в ведении департамента финансов Администрации городского округа «Город Архангельск» от 17 октября 2016 года № 1148 (с дополнениями и изменениями) изменение, изложив его в новой прилагаемой редакции.
2. Опубликовать постановление в газете «Архангельск – Город воинской славы» и на официальном информационном интернет-портале городского округа «Город Архангельск».
3. Настоящее постановление вступает в силу с 1 августа 2023 года.

Исполняющий обязанности
Главы городского округа
«Город Архангельск»

Д.В. Шапошников

ПРИЛОЖЕНИЕ
к постановлению Администрации
городского округа «Город Архангельск»
от 19 мая 2023 г. № 821

«Приложение
к Положению об оплате труда работников
муниципального казенного учреждения
городского округа «Город Архангельск»,
находящегося в ведении департамента
финансов Администрации городского округа
«Город Архангельск»

РАЗМЕРЫ
окладов (должностных окладов) работников муниципального
казенного учреждения городского округа «Город Архангельск»,
находящегося в ведении департамента финансов Администрации
городского округа «Город Архангельск»

1. Размеры окладов (должностных окладов) по профессиональным квалификационным группам профессий рабочих:

Таблица 1

Квалификационные уровни	Должности, отнесенные к квалификационным уровням	Размеры окладов (должностных окладов), руб.
Профессиональные квалификационные группы общепрофессиональных профессий рабочих		
Общепрофессиональные профессии рабочих первого уровня		
1 квалификационный уровень	Рабочий по комплексному обслуживанию и ремонту зданий	10 259,00
	Уборщик служебных помещений	10 259,00

2. Размеры окладов (должностных окладов) по профессиональным квалификационным группам должностей, профессий работников:

Таблица 2

Table with 3 columns: Qualification level, Positions, and Salary (rub.). It lists salary ranges for various professional groups and positions like 'Делопроизводитель', 'Заведующий хозяйством', 'Бухгалтер', etc.

3. Размеры окладов (должностных окладов) по должностям, профессиям, не включенным в профессиональные квалификационные группы должностей, профессий работников:

Таблица 3

Table with 2 columns: Positions and Salary (rub.). It lists specific positions like 'Специалист по охране труда', 'Ведущий специалист по бухгалтерии', etc., with their respective salaries.

**АДМИНИСТРАЦИЯ ГОРОДСКОГО ОКРУГА
«ГОРОД АРХАНГЕЛЬСК»**

ПО С Т А Н О В Л Е Н И Е

от 19 мая 2023 г. № 822

**О внесении изменения в постановление Администрации
муниципального образования «Город Архангельск»
от 26 декабря 2016 года № 1482**

- 1. Внести в пункт 1 постановления Администрации муниципального образования «Город Архангельск» от 26 декабря 2016 года № 1482 «Об установлении расходных обязательств городского округа «Город Архангельск» по оказанию поддержки гражданам и их объединениям, участвующим в охране общественного порядка, созданию условий для деятельности народных дружин» (с изменениями) изменение, дополнив его абзацем следующего содержания: «материальное стимулирование деятельности народных дружин».
- 2. Опубликовать постановление в газете «Архангельск – Город воинской славы» и на официальном информационном интернет-портале городского округа «Город Архангельск».
- 3. Настоящее постановление вступает в силу с момента опубликования и распространяется на правоотношения, возникшие с 1 мая 2023 года.

**Исполняющий обязанности
Главы городского округа
«Город Архангельск»**

Д.В. Шапошников

**АДМИНИСТРАЦИЯ ГОРОДСКОГО ОКРУГА
«ГОРОД АРХАНГЕЛЬСК»**

ПО С Т А Н О В Л Е Н И Е

от 19 мая 2023 г. № 823

**Об утверждении Положения о материальном стимулировании
деятельности народных дружин, принимающих участие
в охране общественного порядка на территории городского округа
«Город Архангельск»**

В соответствии с пунктом 37 части 1 статьи 16 Федерального закона от 6 октября 2003 года № 131-ФЗ «Об общих принципах организации местного самоуправления в Российской Федерации», Федеральным законом от 2 апреля 2014 года № 44-ФЗ «Об участии граждан в охране общественного порядка», законом Архангельской области от 26 сентября 2014 года № 171-10-ОЗ «О поддержке граждан и их объединений, участвующих в охране общественного порядка на территории Архангельской области», Администрация городского округа **постановляет:**

- 1. Утвердить прилагаемое Положение о материальном стимулировании деятельности народных дружин, принимающих участие в охране общественного порядка на территории городского округа «Город Архангельск».
- 2. Опубликовать постановление в газете «Архангельск – Город воинской славы» и на официальном информационном интернет-портале городского округа «Город Архангельск».
- 3. Настоящее постановление вступает в силу с момента опубликования и распространяется на правоотношения, возникшие с 1 мая 2023 года.

**Исполняющий обязанности
Главы городского округа
«Город Архангельск»**

Д.В. Шапошников

УТВЕРЖДЕНО
постановлением Администрации
городского округа «Город Архангельск»
от 19 мая 2023 г. № 823

ПОЛОЖЕНИЕ

**о материальном стимулировании деятельности народных дружин, принимающих участие
в охране общественного порядка на территории городского округа «Город Архангельск»**

I. Общие положения

1. Положение о материальном стимулировании деятельности народных дружин, принимающих участие в охране общественного порядка на территории городского округа «Город Архангельск» (далее – Положение), разработано в целях реализации полномочий Администрации городского округа «Город Архангельск» по оказанию поддержки гражданам и их объединениям, участвующим в охране общественного порядка и определяет условия и порядок материального стимулирования членов народных дружин и общественных объединений правоохранительной направленности, внесенных в региональный реестр народных дружин Управления МВД России по Архангельской области в порядке, утвержденном приказом Министерства внутренних дел Российской Федерации от 21 июля 2014 года № 599 «О порядке формирования и ведения регионального реестра народных дружин и общественных объединений правоохранительной направленности», и участвующих в охране общественного порядка на территории городского округа «Город Архангельск» (далее – члены народных дружин).

2. Меры материального стимулирования деятельности народных дружин могут осуществляться в форме: денежного поощрения членов народных дружин за выходы на дежурство по охране общественного порядка (далее – денежное поощрение); одновременного денежного вознаграждения наиболее отличившихся членов народных дружин (далее – денежное вознаграждение).

3. Финансовое обеспечение расходов, связанных с материальным стимулированием деятельности народных дружин, осуществляется в пределах бюджетных ассигнований, предусмотренных на эти цели в рамках реализации ведомственной целевой программы «Муниципальное управление городского округа «Город Архангельск».

**II. Условия и порядок материального стимулирования
деятельности народных дружин**

4. Материальное стимулирование деятельности народных дружин осуществляется за участие в предупреждении и пресечении правонарушений, за оказание помощи в раскрытии преступлений и задержании лиц, их совершивших, за участие в поиске лиц, пропавших без вести, за активное участие в охране общественного порядка, в том числе при проведении спортивных, культурно-зрелищных и иных массовых мероприятий.

5. Право на получение денежного поощрения имеют физические лица, являющиеся членами народных дружин, действующих на территории городского округа «Город Архангельск», и совершившие не менее 6 выходов на дежурство (продолжительностью не менее 2 часов за каждый выход на дежурство) в течение квартала.

Выплаты денежного поощрения осуществляются по итогам квартала в пределах лимитов бюджетных обязательств. Размер денежного поощрения определяется в соответствии с количеством выходов на дежурство по охране общественного порядка (патрулирование, дежурства, профилактические рейды) исходя из расчета в будние дни – 150 рублей/час, в выходные и праздничные дни – 200 рублей/час, но не более 18 375 (восемнадцати тысяч трехсот семидесяти пяти) рублей с учетом налога на доходы физических лиц в квартал.

6. Командиры народных дружин осуществляют учет и контроль за выходом народных дружинников на охрану общественного порядка в Ведомости учета выходов на дежурство (далее – Ведомость) (приложение № 1 к настоящему Положению).

Ежеквартально по итогам отчетного квартала командиры народных дружин направляют представление о денежном поощрении (приложение № 2 к настоящему Положению) в Управление военно-мобилизационной работы, гражданской обороны и административных органов Администрации городского округа «Город Архангельск» (далее – Управление) с приложением Ведомости, согласованной с представителем УМВД России по городу Архангельску, не позднее 10 дней после завершения отчетного квартала, а за 4 квартал – не позднее 15 января следующего года.

7. Решение о единовременном денежном вознаграждении наиболее отличившихся членов народных дружин принимается на заседании штаба народных дружин городского округа «Город Архангельск» (далее – Штаб), на основании письменного ходатайства командира народной дружины, содержащего обоснование представления к денежному вознаграждению наиболее отличившихся членов народных дружин, и оформляется протоколом. Количество членов народных дружин, имеющих право на получение денежного вознаграждения, составляет не более чем три человека от каждой народной дружины.

Выплаты денежного вознаграждения осуществляются по итогам полугодия в пределах лимитов бюджетных обязательств. Размер денежного вознаграждения составляет 10 000 (Десять тысяч) рублей с учетом налога на доходы физических лиц.

Руководитель Штаба направляет в Управление ходатайство о денежном вознаграждении с приложением протокола не позднее 15 июля текущего года и 15 января следующего года (приложение № 3 к настоящему Положению).

8. Управление проводит проверку представленных документов в течение 10 рабочих дней после истечения сроков сдачи документов, указанных в пунктах 6 и 7 настоящего Положения.

9. Решение о выплате денежного поощрения и денежного вознаграждения утверждается распоряжением Администрации городского округа «Город Архангельск» (далее – Распоряжение).

10. Выплата денежного поощрения и денежного вознаграждения осуществляется Администрацией городского округа «Город Архангельск» путем перечисления денежных средств на лицевой счет гражданина, являющегося народным дружинником, открытый в кредитной организации, в течение 10 рабочих дней с даты представления народным дружинником заявления о перечислении сумм денежного поощрения.

11. Для получения денежного поощрения и денежного вознаграждения народный дружинник представляет следующие документы:

- 1) заявление о перечислении сумм денежного поощрения на лицевой счет, открытый в российской кредитной организации (приложение № 4 к настоящему Положению);
- 2) копию второй и третьей страниц паспорта, а также страницы с адресом регистрации по месту жительства;
- 3) копию свидетельства о постановке на учет в налоговом органе физического лица по месту жительства на территории Российской Федерации (ИНН);
- 4) заявление о согласии на обработку персональных данных (приложение № 5 к настоящему Положению).

Документы, указанные в подпункте 1 настоящего пункта, предоставляются при каждом обращении в течение семи рабочих дней после выхода Распоряжения.

Документы, указанные в подпунктах 2 – 4 настоящего пункта, предоставляются при первоначальном обращении.

В случае изменения своих персональных данных, указанных в подпунктах 2 – 4 настоящего пункта, народный дружинник при ближайшей подаче заявления обязан сообщить об изменении своих персональных данных и предоставить копии документов, их подтверждающих.

**ПРИЛОЖЕНИЕ № 1
к Положению о материальном стимулировании
деятельности народных дружин, принимающих
участие в охране общественного порядка
на территории городского округа «Город Архангельск»**

Народная дружина _____ "_____" _____
(наименование)

Table with columns: Номер документа, Дата составления, Отчетный период (с, по).

Ведомость учета выходов на дежурство

Table with columns: № п/п, Фамилия, имя, отчество (при наличии), номер уведомления, Дежурства/часы (1-31), Общее количество дежурств/часов за месяц.

Командир народной дружины _____ "_____" _____
(наименование) (Подпись) (Расшифровка)

«СОГЛАСОВАНО»
Представитель УМВД России по городу Архангельску _____
(Подпись) (ФИО, должность)

**ПРИЛОЖЕНИЕ № 2
к Положению о материальном стимулировании
деятельности народных дружин, принимающих
участие в охране общественного порядка
на территории городского округа «Город Архангельск»**

Начальнику управления
военно-мобилизационной работы,
гражданской обороны и административных
органов Администрации городского
округа «Город Архангельск»

ПРЕДСТАВЛЕНИЕ

В соответствии с пунктом 6 Положения о материальном стимулировании деятельности народных дружин, принимающих участие в охране общественного порядка на территории городского округа «Город Архангельск», утвержденного постановлением Администрации городского округа «Город Архангельск» от 19 мая 2023 года № 823, направляю Вам Ведомость учета выходов на дежурство народной дружины «____» за ____ квартал 20__ года для рассмотрения вопроса о денежном поощрении:

Table with columns: № п/п, Фамилия, имя, отчество (при наличии), Сумма поощрения, руб. It shows a total sum of 0,00.

Приложение: на __ л. в __ экз.

Командир народной дружины _____ "_____" _____
"_____" _____
(Подпись) (Расшифровка)

**ПРИЛОЖЕНИЕ № 3
к Положению о материальном стимулировании
деятельности народных дружин, принимающих
участие в охране общественного порядка
на территории городского округа «Город Архангельск»**

ХОДАТАЙСТВО

В соответствии с пунктом 7 Положения о материальном стимулировании деятельности народных дружин, принимающих участие в охране общественного порядка на территории городского округа «Город Архангельск», утвержденного постановлением Администрации городского округа «Город Архангельск» от 19 мая 2023 года № 823, прошу рассмотреть вопрос о единовременном денежном вознаграждении наиболее отличившихся членов народных дружин:

№ п/п	Территориальный округ	Адрес дома
265		ул. Федота Шубина, д. 42
266		ул. Федота Шубина, д. 42, корп. 1
267		ул. Федота Шубина, д. 44, корп. 2
268	Ломоносовский округ	наб. Северной Двины, д. 12
269		наб. Северной Двины, д. 15, корп. 1
270		наб. Северной Двины, д. 4
271		наб. Северной Двины, д. 4, корп. 1
272		наб. Северной Двины, д. 52
273		наб. Северной Двины, д. 52, корп. 1
274		наб. Северной Двины, д. 52, корп. 2
275		просп. Дзержинского, д. 1
276		просп. Дзержинского, д. 1, корп. 4
277		просп. Дзержинского, д. 11
278		просп. Дзержинского, д. 9
279		просп. Ленинградский, д. 1
280		просп. Ленинградский, д. 3
281		просп. Ломоносова, д. 119
282		просп. Ломоносова, д. 16, корп. 1
283		просп. Ломоносова, д. 83
284		просп. Ломоносова, д. 90
285		просп. Московский, д. 1
286		просп. Московский, д. 13
287		просп. Московский, д. 15
288		просп. Московский, д. 19
289		просп. Московский, д. 21
290		просп. Московский, д. 3
291		просп. Московский, д. 6
292		просп. Московский, д. 7
293		просп. Московский, д. 9
294		просп. Новгородский, д. 101, корп. 1
295		просп. Новгородский, д. 113, корп. 1
296		просп. Новгородский, д. 19
297		просп. Новгородский, д. 25
298		просп. Новгородский, д. 46
299		просп. Новгородский, д. 48
300		просп. Новгородский, д. 50
301		просп. Новгородский, д. 87
302		просп. Новгородский, д. 93
303		просп. Новгородский, д. 94
304	просп. Обводный канал, д. 4	
305	просп. Обводный канал, д. 11	
306	просп. Обводный канал, д. 15, корп. 3	
307	просп. Обводный канал, д. 22, корп. 2	
308	просп. Обводный канал, д. 26, корп. 2	
309	просп. Обводный канал, д. 36	
310	просп. Обводный канал, д. 36, корп. 1	
311	просп. Обводный канал, д. 40, корп. 1	
312	просп. Обводный канал, д. 46	
313	просп. Советских космонавтов, д. 37, корп. 2	
314	просп. Советских космонавтов, д. 46	
315	просп. Советских космонавтов, д. 48	
316	просп. Троицкий, д. 12, корп. 1	
317	просп. Троицкий, д. 41, корп. 1	
318	просп. Троицкий, д. 64	
319	просп. Чумбарова-Лучинского, д. 10	
320	просп. Чумбарова-Лучинского, д. 11	
321	просп. Чумбарова-Лучинского, д. 12	
322	просп. Чумбарова-Лучинского, д. 19	
323	просп. Чумбарова-Лучинского, д. 21	
324	просп. Чумбарова-Лучинского, д. 23	
325	просп. Чумбарова-Лучинского, д. 40	
326	просп. Чумбарова-Лучинского, д. 42	
327	просп. Чумбарова-Лучинского, д. 5	
328	ул. 23-й Гвардейской дивизии, д. 3	
329	ул. 23-й Гвардейской дивизии, д. 5	
330	ул. Володарского, д. 10	
331	ул. Володарского, д. 11	
332	ул. Володарского, д. 19	
333	ул. Володарского, д. 36, корп. 1	
334	ул. Володарского, д. 57	
335	ул. Володарского, д. 63	
336	ул. Володарского, д. 74	
337	ул. Володарского, д. 8	
338	ул. Володарского, д. 82	
339	ул. Володарского, д. 83, корп. 1	
340	ул. Володарского, д. 85	
341	ул. Воскресенская, д. 104	
342	ул. Воскресенская, д. 106	
343	ул. Воскресенская, д. 110	
344	ул. Воскресенская, д. 114	
345	ул. Воскресенская, д. 116	
346	ул. Воскресенская, д. 116, корп. 2	
347	ул. Воскресенская, д. 118	
348	ул. Воскресенская, д. 90	
349	ул. Воскресенская, д. 94, корп. 1	
350	ул. Воскресенская, д. 96	
351	ул. Воскресенская, д. 98	
352	ул. Выучейского, д. 16, корп. 1	
353	ул. Выучейского, д. 37, корп. 1	
354	ул. Выучейского, д. 47, корп. 1	
355	ул. Выучейского, д. 51	
356	ул. Выучейского, д. 57	
357	ул. Выучейского, д. 59	
358	ул. Выучейского, д. 59, корп. 1	
359	ул. Выучейского, д. 61	
360	ул. Выучейского, д. 63	
361	ул. Выучейского, д. 64	
362	ул. Выучейского, д. 66	

№ п/п	Территориальный округ	Адрес дома
363		ул. Выучейского, д. 70
364		ул. Выучейского, д. 76
365		ул. Выучейского, д. 78
366		ул. Выучейского, д. 80
367		ул. Выучейского, д. 86
368		ул. Выучейского, д. 88
369		ул. Выучейского, д. 90
370		ул. Выучейского, д. 92, корп. 1
371		ул. Выучейского, д. 96
372		ул. Выучейского, д. 96, корп. 1
373		ул. Выучейского, д. 98
374		ул. Выгодская, д. 13, корп. 3
375		ул. Г. Суфтина, д. 10
376		ул. Г. Суфтина, д. 12
377		ул. Г. Суфтина, д. 13
378		ул. Г. Суфтина, д. 15
379		ул. Г. Суфтина, д. 15, корп. 1
380		ул. Г. Суфтина, д. 2
381		ул. Г. Суфтина, д. 21
382		ул. Г. Суфтина, д. 25
383		ул. Г. Суфтина, д. 29
384		ул. Г. Суфтина, д. 29, корп. 1
385		ул. Г. Суфтина, д. 5
386		ул. Г. Суфтина, д. 6
387		ул. Г. Суфтина, д. 7
388		ул. Г. Суфтина, д. 8
389		ул. Г. Суфтина, д. 9
390		ул. Касаткиной, д. 5, корп. 1
391		ул. Коммунальная, д. 7
392		ул. Коммунальная, д. 7, корп. 1
393		ул. Котласская, д. 10
394		ул. Котласская, д. 16
395		ул. Котласская, д. 24, корп. 1
396		ул. Котласская, д. 28
397		ул. Красноармейская, д. 20
398		ул. Павла Усова, д. 15
399		ул. Павла Усова, д. 21
400		ул. Павла Усова, д. 31
401		ул. Павла Усова, д. 35
402		ул. Павла Усова, д. 9, корп. 1
403		ул. Парижской коммуны, д. 8
404		ул. Поморская, д. 13
405		ул. Поморская, д. 14
406		ул. Поморская, д. 46
407		ул. Поморская, д. 48
408		ул. Розы Люксембург, д. 12, корп. 3
409		ул. Розы Люксембург, д. 28
410		ул. Розы Люксембург, д. 50
411		ул. Розы Люксембург, д. 50, корп. 1
412		ул. Розы Люксембург, д. 54
413		ул. Розы Люксембург, д. 63
414		ул. Розы Люксембург, д. 63, корп. 1
415		ул. Розы Люксембург, д. 65
416		ул. Розы Люксембург, д. 66
417		ул. Розы Люксембург, д. 67
418		ул. Розы Люксембург, д. 68
419		ул. Розы Люксембург, д. 69
420		ул. Розы Люксембург, д. 70
421		ул. Розы Люксембург, д. 70, корп. 2
422		ул. Розы Люксембург, д. 70, корп. 3
423		ул. Розы Люксембург, д. 71
424		ул. Розы Люксембург, д. 72, корп. 1
425		ул. Розы Люксембург, д. 73
426		ул. Розы Люксембург, д. 75
427		ул. Розы Люксембург, д. 76
428		ул. Розы Шаниной, д. 3
429		ул. Розы Шаниной, д. 6
430		ул. Романа Куликова, д. 1, корп. 1
431		ул. Романа Куликова, д. 3, корп. 1
432		ул. Северодвинская, д. 63
433		ул. Северодвинская, д. 73
434		ул. Северодвинская, д. 74
435		ул. Северодвинская, д. 74, корп. 1
436		ул. Северодвинская, д. 75
437		ул. Северодвинская, д. 82
438		ул. Северодвинская, д. 84
439		ул. Серафимовича, д. 14, корп. 1
440		ул. Серафимовича, д. 20
441		ул. Серафимовича, д. 41
442		ул. Серафимовича, д. 54
443		ул. Серафимовича, д. 58
444		ул. Серафимовича, д. 64
445		ул. Серафимовича, д. 66
446		ул. Серафимовича, д. 69
447		ул. Серафимовича, д. 9
448		ул. Смольный Буян, д. 14
449		ул. Смольный Буян, д. 14, корп. 2
450		ул. Суфтина 1-й проезд, д. 11
451		ул. Суфтина 1-й проезд, д. 2
452		ул. Суфтина 1-й проезд, д. 3
453		ул. Суфтина 1-й проезд, д. 4
454		ул. Суфтина 1-й проезд, д. 5
455		ул. Суфтина 1-й проезд, д. 6
456		ул. Суфтина 1-й проезд, д. 6, корп. 1
457		ул. Суфтина 1-й проезд, д. 8
458		ул. Суфтина 1-й проезд, д. 9
459		ул. Тимме Я., д. 10, корп. 3
460		ул. Тимме Я., д. 12
461		ул. Тимме Я., д. 2
462		ул. Тимме Я., д. 4
463		ул. Тимме Я., д. 4, корп. 2
464		ул. Тимме Я., д. 9, корп. 1
465		ул. Тимме Я., д. 9, корп. 3

№ п/п	Территориальный округ	Адрес дома
466		ул. Урицкого, д. 29
467		ул. Урицкого, д. 31
468		ул. Урицкого, д. 49, корп. 2
469		ул. Урицкого, д. 52
470		ул. Урицкого, д. 70
471		ул. Учительская, д. 65
472		ул. Учительская, д. 67
473		ул. Шабалина А.О., д. 10
474		ул. Шабалина А.О., д. 12
475		ул. Шабалина А.О., д. 15
476		ул. Шабалина А.О., д. 16
477		ул. Шабалина А.О., д. 19
478		ул. Шабалина А.О., д. 20
479		ул. Шабалина А.О., д. 23, корп. 1
480		ул. Шабалина А.О., д. 28
481		ул. Шабалина А.О., д. 29
482		ул. Шабалина А.О., д. 8
483	Соломбальский округ	просп. Никольский, д. 112
484		просп. Никольский, д. 18
485		просп. Никольский, д. 18, корп. 1
486		просп. Никольский, д. 80
487		просп. Никольский, д. 86, корп. 2
488		ул. Адмирала Кузнецова, д. 10
489		ул. Адмирала Кузнецова, д. 20
490		ул. Адмирала Кузнецова, д. 21, корп. 1
491		ул. Адмирала Кузнецова, д. 22
492		ул. Адмирала Кузнецова, д. 23
493		ул. Адмирала Кузнецова, д. 26
494		ул. Адмирала Кузнецова, д. 28, корп. 1
495		ул. Адмирала Кузнецова, д. 30
496		ул. Адмирала Кузнецова, д. 32
497		ул. Адмирала Кузнецова, д. 4
498		ул. Адмирала Кузнецова, д. 4, корп. 1
499		ул. Адмирала Кузнецова, д. 6
500		ул. Адмирала Кузнецова, д. 8
501		ул. Адмиралтейская, д. 3
502		ул. Александра Петрова, д. 8
503		ул. Баумана, д. 12, корп. 2
504		ул. Баумана, д. 14
505		ул. Баумана, д. 17
506		ул. Баумана, д. 19
507		ул. Баумана, д. 2
508		ул. Баумана, д. 2, корп. 1
509		ул. Баумана, д. 21
510		ул. Баумана, д. 27
511		ул. Баумана, д. 29
512		ул. Баумана, д. 31
513		ул. Баумана, д. 4
514		ул. Баумана, д. 6
515		ул. Баумана, д. 8
516		ул. Валькина, д. 36
517		ул. Валькина, д. 41
518		ул. Восьмое марта, д. 1
519	ул. Восьмое марта, д. 12, корп. 1	
520	ул. Восьмое марта, д. 16	
521	ул. Восьмое марта, д. 16, корп. 1	
522	ул. Восьмое марта, д. 9	
523	ул. Гвардейская, д. 1, корп. 1	
524	ул. Гвардейская, д. 1, корп. 2	
525	ул. Гвардейская, д. 1, корп. 5	
526	ул. Гвардейская, д. 10	
527	ул. Гвардейская, д. 11	
528	ул. Гвардейская, д. 13	
529	ул. Гвардейская, д. 14	
530	ул. Гвардейская, д. 6	
531	ул. Гвардейская, д. 5	
532	ул. Гвардейская, д. 6	
533	ул. Гвардейская, д. 8	
534	ул. Гвардейская, д. 9, корп. 1	
535	ул. Гуляева, д. 102	
536	ул. Гуляева, д. 107	
537	ул. Гуляева, д. 109	
538	ул. Гуляева, д. 109, корп. 1	
539	ул. Гуляева, д. 118	
540	ул. Гуляева, д. 120	
541	ул. Гуляева, д. 120, корп. 1	
542	ул. Гуляева, д. 122, корп. 1	
543	ул. Гуляева, д. 123, корп. 1	
544	ул. Декабристов, д. 10	
545	ул. Декабристов, д. 16	
546	ул. Декабристов, д. 7	
547	ул. Закемовского, д. 22	
548	ул. Кедрова, д. 16	
549	ул. Кедрова, д. 19, корп. 1	
550	ул. Кедрова, д. 20, корп. 2	
551	ул. Кедрова, д. 22	
552	ул. Кедрова, д. 33	
553	ул. Кедрова, д. 35, корп. 2	
554	ул. Кедрова, д. 37	
555	ул. Кедрова, д. 37, корп. 1	
556	ул. Кедрова, д. 37, корп. 2	
557	ул. Кедрова, д. 37, корп. 3	
558	ул. Кедрова, д. 39	
559	ул. Кедрова, д. 41, корп. 3	
560	ул. Кедрова, д. 43	
561	ул. Кедрова, д. 43, корп. 1	
562	ул. Кемская, д. 11	
563	ул. Кемская, д. 4	
564	ул. Кемская, д. 6	
565	ул. Корабельная, д. 11	
566	ул. Корабельная, д. 13	

№ п/п	Территориальный округ	Адрес дома
567		ул. Корабельная, д. 15
568		ул. Корабельная, д. 17
569		ул. Корабельная, д. 19
570		ул. Корабельная, д. 20, корп. 1
571		ул. Корабельная, д. 3
572		ул. Корабельная, д. 7
573		ул. Корабельная, д. 9
574		ул. Корпусная, д. 10
575		ул. Корпусная, д. 4
576		ул. Корпусная, д. 3
577		ул. Корпусная, д. 5
578		ул. Корпусная, д. 6
579		ул. Корпусная, д. 7
580		ул. Корпусная, д. 8
581		ул. Краснофлотская, д. 37
582		ул. Красных партизан, д. 32
583		ул. Красных партизан, д. 33
584		ул. Красных партизан, д. 37
585		ул. Красных партизан, д. 39
586		ул. Кучина А.С., д. 1
587		ул. Кучина А.С., д. 6
588		ул. Кучина А.С., д. 8
589		ул. Литейная, д. 10
590		ул. Литейная, д. 10, корп. 1
591		ул. Литейная, д. 11
592		ул. Литейная, д. 15
593		ул. Литейная, д. 4
594		ул. Литейная, д. 7
595		ул. Литейная, д. 9
596		ул. Маймаксанская, д. 106, корп. 1
597		ул. Маймаксанская, д. 108, корп. 1
598		ул. Маймаксанская, д. 108, корп. 2
599		ул. Маймаксанская, д. 23
600		ул. Маслова, д. 1
601		ул. Маслова, д. 15
602		ул. Маслова, д. 16
603		ул. Маслова, д. 16, корп. 1
604		ул. Маслова, д. 19
605		ул. Маслова, д. 23, корп. 1
606		ул. Маслова, д. 24
607		ул. Маслова, д. 28
608		ул. Маяковского, д. 1
609		ул. Маяковского, д. 13
610		ул. Маяковского, д. 4
611		ул. Маяковского, д. 46
612		ул. Маяковского, д. 5
613		ул. Маяковского, д. 54, корп. 1
614		ул. Маяковского, д. 56

№ п/п	Территориальный округ	Адрес дома
670		ул. Советская, д. 72
671		ул. Советская, д. 79
672		ул. Советская, д. 83
673		ул. Терехина, д. 44
674		ул. Терехина, д. 58
675		ул. Терехина, д. 6, корп. 1
676		ул. Терехина, д. 6, корп. 3
677		ул. Физкультурников, д. 22
678		ул. Физкультурников, д. 22, корп. 1
679		ул. Физкультурников, д. 23
680		ул. Физкультурников, д. 24, корп. 1
681		ул. Физкультурников, д. 28, корп. 1
682		ул. Физкультурников, д. 30, корп. 1
683		ул. Физкультурников, д. 36, корп. 1
684		ул. Физкультурников, д. 44
685		ул. Физкультурников, д. 45
686		ул. Физкультурников, д. 46
687		ул. Физкультурников, д. 47
688		ул. Фрезерная, д. 11
689		ул. Фрезерная, д. 7
690		ул. Челоскинцев, д. 2
691		ул. Челоскинцев, д. 52
692		ул. Челоскинцев, д. 54
693		ул. Ярославская, д. 16
694		ул. Ярославская, д. 18
695		ул. Ярославская, д. 45, корп. 1
696		ул. Ярославская, д. 46
697		ул. Ярославская, д. 48
698		ул. Ярославская, д. 50
699		ул. Ярославская, д. 54
700		ул. Ярославская, д. 56
701		ул. Ярославская, д. 57
702		ул. Ярославская, д. 59
703		ул. Ярославская, д. 61
704		ул. Ярославская, д. 61, корп. 1
705		ул. Ярославская, д. 63
706		ул. Ярославская, д. 73, корп. 1
707		ул. Ярославская, д. 81
708		ул. Ярославская, д. 83
709	Северный округ	ул. Горького, д. 10
710		ул. Добролюбова, д. 15
711		ул. Добролюбова, д. 17
712		ул. Добролюбова, д. 18, корп. 1
713		ул. Добролюбова, д. 24
714		ул. Ильича, д. 26
715		ул. Ильича, д. 33
716		ул. Ильича, д. 33, корп. 2
717		ул. Ильича, д. 33, корп. 4
718		ул. Ильича, д. 35
719		ул. Ильича, д. 35, корп. 5
720		ул. Ильича, д. 37
721		ул. Ильича, д. 46
722		ул. Ильича, д. 54
723		ул. Ильича, д. 54, корп. 1
724		ул. Индустриальная, д. 14
725		ул. Каботажная, д. 9
726		ул. Кировская, д. 1
727		ул. Кировская, д. 5, корп. 2
728		ул. Кольская, д. 21
729		ул. Кольская, д. 22
730		ул. Конзихинская, д. 11
731		ул. Конзихинская, д. 13
732		ул. Конзихинская, д. 13, корп. 1
733		ул. Конзихинская, д. 28
734		ул. Конзихинская, д. 32
735		ул. Конзихинская, д. 33
736		ул. Красных маршалов, д. 19, корп. 1
737		ул. Красных маршалов, д. 20
738		ул. Красных маршалов, д. 24
739		ул. Красных маршалов, д. 25
740		ул. Красных маршалов, д. 4
741		ул. Красных маршалов, д. 4, корп. 1
742		ул. Красных маршалов, д. 8, корп. 1
743		ул. Кутузова М.И., д. 11
744		ул. Кутузова М.И., д. 3
745		ул. Кутузова М.И., д. 9
746		ул. Мичурина, д. 10
747		ул. Мусинского, д. 21
748		ул. Орджоникидзе, д. 13, корп. 1
749		ул. Орджоникидзе, д. 21
750		ул. Орджоникидзе, д. 22, корп. 1
751		ул. Орджоникидзе, д. 22, корп. 2
752		ул. Орджоникидзе, д. 23
753		ул. Орджоникидзе, д. 23, корп. 1
754		ул. Орджоникидзе, д. 3, корп. 1
755		ул. Орджоникидзе, д. 5, корп. 1
756		ул. Орджоникидзе, д. 8, корп. 1
757		ул. Партизанская, д. 12, корп. 1
758		ул. Партизанская, д. 12, корп. 2
759		ул. Партизанская, д. 43, корп. 1
760		ул. Партизанская, д. 60, корп. 1
761		ул. Партизанская, д. 64
762		ул. Пушкинская, д. 12
763		ул. Пушкинская, д. 4
764		ул. Репина, д. 11, корп. 1
765		ул. Репина, д. 15, корп. 1
766		ул. Репина, д. 16, корп. 1
767		ул. Репина, д. 21
768		ул. Тельмана, д. 2, корп. 1
769		ул. Титова, д. 13
770		ул. Титова, д. 15
771		ул. Титова, д. 15, корп. 1
772		ул. Титова, д. 20

№ п/п	Территориальный округ	Адрес дома
773		ул. Титова, д. 20, корп. 1
774		ул. Титова, д. 9
775		ул. Ударников, д. 10
776		ул. Ударников, д. 12
777		ул. Ударников, д. 15, корп. 1
778		ул. Ударников, д. 26
779		ул. Химиков, д. 11
780		ул. Химиков, д. 13
781		ул. Химиков, д. 15
782		ул. Химиков, д. 17
783		ул. Химиков, д. 21
784		ул. Химиков, д. 21, корп. 11
785		ул. Химиков, д. 3
786		ул. Химиков, д. 5
787		ул. Целлюлозная, д. 10, корп. 1
788		ул. Целлюлозная, д. 14
789		ул. Целлюлозная, д. 14, корп. 1
790		ул. Целлюлозная, д. 22
791		ул. Целлюлозная, д. 23, корп. 1
792	округ Варавино-Фактория	пер. 1-й Ленинградский, д. 22
793		пер. 1-й Ленинградский, д. 9
794		пер. 2-й Ленинградский, д. 12
795		пер. 2-й Ленинградский, д. 12, корп. 1
796		просп. Ленинградский, д. 269
797		просп. Ленинградский, д. 273, корп. 2
798		просп. Ленинградский, д. 275
799		просп. Ленинградский, д. 317
800		просп. Ленинградский, д. 321
801		просп. Ленинградский, д. 332
802		просп. Ленинградский, д. 335, корп. 1
803		просп. Ленинградский, д. 337
804		просп. Ленинградский, д. 338
805		просп. Ленинградский, д. 339
806		просп. Ленинградский, д. 341
807		просп. Ленинградский, д. 342
808		просп. Ленинградский, д. 342, корп. 1
809		просп. Ленинградский, д. 344
810		просп. Ленинградский, д. 346, корп. 1
811		просп. Ленинградский, д. 350, корп. 1
812		просп. Ленинградский, д. 350, корп. 2
813		просп. Ленинградский, д. 354
814		просп. Ленинградский, д. 357
815		просп. Ленинградский, д. 360
816		просп. Ленинградский, д. 360, корп. 1
817		просп. Ленинградский, д. 387
818		просп. Ленинградский, д. 392
819		просп. Ленинградский, д. 394
820		просп. Ленинградский, д. 394, корп. 1
821		ул. Воронина В.И., д. 10
822		ул. Воронина В.И., д. 12
823		ул. Воронина В.И., д. 14
824		ул. Воронина В.И., д. 14, корп. 1
825		ул. Воронина В.И., д. 25
826		ул. Воронина В.И., д. 25, корп. 1
827		ул. Воронина В.И., д. 32, корп. 1
828		ул. Воронина В.И., д. 32, корп. 3
829		ул. Воронина В.И., д. 33
830		ул. Воронина В.И., д. 35, корп. 1
831		ул. Воронина В.И., д. 39
832		ул. Воронина В.И., д. 4
833		ул. Воронина В.И., д. 45, корп. 1
834		ул. Воронина В.И., д. 6
835		ул. Жосу, д. 1
836		ул. Жосу, д. 10
837		ул. Жосу, д. 10, корп. 1
838		ул. Жосу, д. 10, корп. 2
839		ул. Жосу, д. 12
840		ул. Жосу, д. 12, корп. 1
841		ул. Жосу, д. 12, корп. 2
842		ул. Жосу, д. 14
843		ул. Жосу, д. 14, корп. 1
844		ул. Жосу, д. 14, корп. 2
845		ул. Жосу, д. 16
846		ул. Жосу, д. 16, корп. 1
847		ул. Жосу, д. 16, корп. 2
848		ул. Жосу, д. 18, корп. 1
849		ул. Жосу, д. 2
850		ул. Жосу, д. 4
851		ул. Жосу, д. 4, корп. 1
852		ул. Жосу, д. 4, корп. 2
853		ул. Жосу, д. 5
854		ул. Жосу, д. 6
855		ул. Жосу, д. 8
856		ул. Жосу, д. 8, корп. 1
857		ул. Квартальная, д. 11, корп. 1
858		ул. Квартальная, д. 5
859		ул. Квартальная, д. 5, корп. 1
860		ул. Квартальная, д. 6
861		ул. Квартальная, д. 7
862		ул. Квартальная, д. 7, корп. 1
863		ул. Кирова, д. 10
864		ул. Кирова, д. 10, корп. 1
865		ул. Кирова, д. 12
866		ул. Кирова, д. 12, корп. 1
867		ул. Кирова, д. 2
868		ул. Кирова, д. 8
869		ул. Кирова, д. 8, корп. 1

№ п/п	Территориальный округ	Адрес дома
870		ул. Кононова И.Г., д. 10
871		ул. Кононова И.Г., д. 12, корп. 2
872		ул. Кононова И.Г., д. 13
873		ул. Кононова И.Г., д. 3
874		ул. Кононова И.Г., д. 3, корп. 1
875		ул. Кононова И.Г., д. 4
876		ул. Кононова И.Г., д. 5
877		ул. Кононова И.Г., д. 8
878		ул. Никитова, д. 9, корп. 2
879		ул. Никитова, д. 14
880		ул. Николая Островского, д. 8
881		ул. Октябрьская, д. 6
882		ул. Почтовый тракт, д. 14
883		ул. Почтовый тракт, д. 16
884		ул. Почтовый тракт, д. 8
885		ул. Почтовый тракт, д. 20
886		ул. Почтовый тракт, д. 30
887		ул. Почтовый тракт, д. 30, корп. 1
888		ул. Почтовый тракт, д. 30, корп. 2
889		ул. Революции, д. 2, корп. 1
890		ул. Революции, д. 24
891		ул. Революции, д. 25
892		ул. Революции, д. 29
893		ул. Русанова, д. 10
894		ул. Русанова, д. 12
895		ул. Русанова, д. 14
896		ул. Русанова, д. 16
897		ул. Русанова, д. 18
898		ул. Русанова, д. 20
899		ул. Русанова, д. 22
900		ул. Русанова, д. 22, корп. 1
901		ул. Силикатчиков, д. 12
902		ул. Силикатчиков, д. 3
903		ул. Тарасова А.П., д. 9
904		ул. Траловая, д. 16
905		ул. Траловая, д. 7
906		ул. Холмогорская, д. 33
907		ул. Холмогорская, д. 33, корп. 1
908		ул. Холмогорская, д. 33, корп. 2
909		ул. Холмогорская, д. 33, корп. 3
910		ул. Холмогорская, д. 33, корп. 4
911		ул. Холмогорская, д. 35, корп. 2
912		ул. Холмогорская, д. 37
913		ул. Холмогорская, д. 37, корп. 1
914		ул. Холмогорская, д. 39
915		ул. Холмогорская, д. 39, корп. 3
916		ул. Циолковского, д. 10
917		ул. Циолковского, д. 10, корп. 1
918		ул. Циолковского, д. 13
919		ул. Циолковского, д. 5
920		ул. Шкулева, д. 11
921		ул. Шкулева, д. 12
922		ул. Шкулева, д. 12, корп. 1
923		ул. Шкулева, д. 13
924		ул. Шкулева, д. 14
925		ул. Шкулева, д. 16
926		ул. Шкулева, д. 4
927	Маймаксанский округ	пер. Двинской, д. 9
928		пер. Торговый, д. 39
929		ул. Анощенкова А.И., д. 2
930		ул. Анощенкова А.И., д. 3
931		ул. Анощенкова А.И., д. 4
932		ул. Анощенкова А.И., д. 5
933		ул. Байкальская, д. 1
934		ул. Байкальская, д. 12
935		ул. Буденного С.М., д. 11
936		ул. Буденного С.М., д. 13
937		ул. Буденного С.М., д. 14
938		ул. Буденного С.М., д. 5, корп. 1
939		ул. Буденного С.М., д. 6
940		ул. Буденного С.М., д. 7
941		ул. Вельможного, д. 3
942		ул. Вельможного, д. 7
943		ул. Герцена, д. 4
944		ул. Герцена, д. 5
945		ул. Герцена, д. 7
946		ул. Гидролизная, д. 15
947		ул. Гидролизная, д. 16
948		ул. Гидролизная, д. 17
949		ул. Гидролизная, д. 5
950		ул. Емецкая, д. 10
951		ул. Емецкая, д. 4
952		ул. Емецкая, д. 5
953		ул. Емецкая, д. 6
954		ул. Емецкая, д. 6, корп. 1
955		ул. Емецкая, д. 8
956		ул. Емецкая, д. 8, корп. 1
957		ул. Заводская, д. 100
958		ул. Заводская, д. 102
959		ул. Заводская, д. 104
960		ул. Заводская, д. 99, корп. 1
961		ул. Карская, д. 10, корп. 1
962		ул. Карская, д. 7
963		ул. Карская, д. 8
964		ул. Колхозная, д. 17
965		ул. Колхозная, д. 32
966		ул. Колхозная, д. 33
967		ул. Колхозная, д. 34
968		ул. Колхозная, д. 35
969		ул. Колхозная, д. 36
970		ул. Колхозная, д. 4, корп. 1
971		ул. Котовского, д. 13, корп. 1
972		ул. Котовского, д. 14

№ п/п	Территориальный округ	Адрес дома
973		ул. Котовского, д. 4
974		ул. Котовского, д. 8
975		ул. Лесотехническая, д. 2
976		ул. Лесотехническая, д. 3
977		ул. Лесотехническая, д. 4
978		ул. Лесотехническая, д. 3, корп. 1
979		ул. Лодемская, д. 49, корп. 1
980		ул. Лодемская, д. 53, корп. 1
981		ул. Лодемская, д. 55
982		ул. Лодемская, д. 55, корп. 1
983		ул. Лодемская, д. 57
984		ул. Лодемская, д. 57, корп. 1
985		ул. Луганская, д. 1
986		ул. Луганская, д. 18
987		ул. Луганская, д. 2
988		ул. Луганская, д. 3
989		ул. Луганская, д. 7
990		ул. Луганская, д. 9
991		ул. Льва Толстого, д. 28, корп. 1
992		ул. Льва Толстого, д. 30, корп. 1
993		ул. Менделеева, д. 10
994		ул. Менделеева, д. 11
995		ул. Менделеева, д. 14
996		ул. Механизаторов, д. 20
997		ул. Механизаторов, д. 27
998		ул. Механизаторов, д. 6, корп. 1
999		ул. Мирная, д. 30
1000		ул. Мирная, д. 6
1001		ул. Михаила Новова, д. 10
1002		ул. Михаила Новова, д. 13
1003		ул. Михаила Новова, д. 3

№ п/п	Территориальный округ	Адрес дома	№ п/п	Территориальный округ	Адрес дома	№ п/п	Территориальный округ	Адрес дома	№ п/п	Территориальный округ	Адрес дома
1076		ул. Производственная, д. 18, корп. 1	1167		ул. Дружбы, д. 17	1267		ул. Прокопия Галушина, д. 28, корп. 4	1355		п. Турдеевск, ул. Центральная, д. 3, корп. 4
1077		ул. Родионова, д. 18	1168		ул. Дружбы, д. 17, корп. 1	1268		ул. Прокопия Галушина, д. 3	1356		п. Турдеевск, ул. Центральная, д. 3, корп. 5
1078		ул. Родионова, д. 20	1169		ул. Дружбы, д. 17, корп. 2	1269		ул. Прокопия Галушина, д. 30, корп. 1	1357		п. Турдеевск, ул. Центральная, д. 30
1079		ул. Родионова, д. 8	1170		ул. Дружбы, д. 19	1270		ул. Прокопия Галушина, д. 4	1358		п. Турдеевск, ул. Центральная, д. 32
1080		ул. Рыбачья, д. 2	1171		ул. Дружбы, д. 2	1271		ул. Прокопия Галушина, д. 5	1359		п. Турдеевск, ул. Центральная, д. 33
1081		ул. Сибирская, д. 28	1172		ул. Дружбы, д. 2, корп. 1	1272		ул. Прокопия Галушина, д. 9	1360		п. Турдеевск, ул. Центральная, д. 36
1082		ул. Сибирская, д. 29	1173		ул. Дружбы, д. 2, корп. 2	1273		ул. Рабочая, д. 19	1361		п. Турдеевск, ул. Центральная, д. 39
1083		ул. Сибирская, д. 32	1174		ул. Дружбы, д. 21	1274		ул. Республиканская, д. 11	1362		п. Турдеевск, ул. Центральная, д. 7
1084		ул. Сольвычегодская, д. 13	1175		ул. Дружбы, д. 23	1275		ул. Республиканская, д. 16	1363		просп. Новый, д. 15
1085		ул. Сольвычегодская, д. 14	1176		ул. Дружбы, д. 37	1276		ул. Сплавная, д. 4	1364		просп. Новый, д. 19
1086		ул. Стахановская, д. 43	1177		ул. Дружбы, д. 39, корп. 1	1277		ул. Стрелковая, д. 24	1365		просп. Новый, д. 21
1087		ул. Стахановская, д. 46	1178		ул. Дружбы, д. 39, корп. 2	1278		ул. Стрелковая, д. 24, корп. 1	1366		просп. Новый, д. 7
1088		ул. Стахановская, д. 47	1179		ул. Дружбы, д. 4	1279		ул. Стрелковая, д. 24, корп. 2	1367		просп. Новый, д. 9
1089		ул. Стахановская, д. 47, корп. 1	1180		ул. Дружбы, д. 43	1280		ул. Стрелковая, д. 25	1368		просп. Северный, д. 32, корп. 3
1090		ул. Стахановская, д. 48	1181		ул. Дружбы, д. 6	1281		ул. Стрелковая, д. 25, корп. 1	1369		ул. 100-й дивизии, д. 10
1091		ул. Стахановская, д. 50	1182		ул. Дружбы, д. 8	1282		ул. Стрелковая, д. 26	1370		ул. 100-й дивизии, д. 11
1092		ул. Театральная, д. 43	1183		ул. Емельяна Пугачева, д. 10	1283		ул. Стрелковая, д. 27	1371		ул. 100-й дивизии, д. 13
1093		ул. Театральная, д. 53	1184		ул. Емельяна Пугачева, д. 12	1284		ул. Стрелковая, д. 27, корп. 1	1372		ул. 100-й дивизии, д. 14
1094		ул. Торговая, д. 108	1185		ул. Емельяна Пугачева, д. 14	1285		ул. Стрелковая, д. 28	1373		ул. 100-й дивизии, д. 2
1095		ул. Торговая, д. 110	1186		ул. Емельяна Пугачева, д. 16	1286		ул. Трудовая, д. 4	1374		ул. 100-й дивизии, д. 3
1096		ул. Транспортная, д. 15	1187		ул. Емельяна Пугачева, д. 4	1287		ул. Трудовая, д. 5	1375		ул. 100-й дивизии, д. 4
1097		ул. Фрунзе, д. 29	1188		ул. Емельяна Пугачева, д. 6	1288		ул. Федора Абрамова, д. 11	1376		ул. 100-й дивизии, д. 5
1098		ул. Фрунзе, д. 29, корп. 1	1189		ул. Емельяна Пугачева, д. 8	1289		ул. Федора Абрамова, д. 21	1377		ул. 100-й дивизии, д. 5, корп. 1
1099		ул. Фрунзе, д. 45	1190		ул. Калинина, д. 14, корп. 1	1290		ул. Федора Абрамова, д. 5, корп. 1	1378		ул. 100-й дивизии, д. 6
1100		ул. Школьная, д. 108, корп. 2	1191		ул. Калинина, д. 19, корп. 1	1291		ул. Федора Абрамова, д. 9	1379		ул. 100-й дивизии, д. 7
1101		ул. Школьная, д. 162	1192		ул. Калинина, д. 22, корп. 1	1292		ул. Федора Абрамова, д. 9, корп. 1	1380		ул. 100-й дивизии, д. 9
1102		ул. Школьная, д. 162, корп. 1	1193		ул. Калинина, д. 5	1293		ул. Холмогорская, д. 16, корп. 1	1381		ул. 263-й Сивашской дивизии, д. 2
1103		ул. Школьная, д. 163	1194		ул. Калинина, д. 6	1294		ул. Холмогорская, д. 40	1382		ул. 263-й Сивашской дивизии, д. 3
1104		ул. Школьная, д. 164	1195		ул. Калинина, д. 7	1295		ул. Чкалова, д. 15	1383		ул. 263-й Сивашской дивизии, д. 5
1105		ул. Школьная, д. 165	1196		ул. Калинина, д. 8	1296		ул. Чкалова, д. 16	1384		ул. 263-й Сивашской дивизии, д. 6
1106		ул. Школьная, д. 166, корп. 1	1197		ул. Карпогорская, д. 12, корп. 1	1297		ул. Чкалова, д. 18, корп. 1	1385		ул. 263-й Сивашской дивизии, д. 7
1107		ул. Школьная, д. 166, корп. 2	1198		ул. Карпогорская, д. 12, корп. 2	1298		ул. Чкалова, д. 18, корп. 2	1386		ул. 263-й Сивашской дивизии, д. 8
1108		ул. Школьная, д. 167	1199		ул. Карпогорская, д. 28	1299		ул. Чкалова, д. 20	1387		ул. Адмирала Макарова, д. 1, корп. 1
1109		ул. Школьная, д. 168	1200		ул. Карпогорская, д. 32	1300		ул. Чкалова, д. 25	1388		ул. Адмирала Макарова, д. 10
1110		ул. Школьная, д. 169	1201		ул. Кооперативная, д. 15	1301		ул. Чкалова, д. 5, корп. 1	1389		ул. Адмирала Макарова, д. 10, корп. 1
1111		ул. Школьная, д. 170	1202		ул. Кооперативная, д. 17	1302		ул. Чкалова, д. 6	1390		ул. Адмирала Макарова, д. 11
1112		ул. Школьная, д. 171	1203		ул. Красной Звезды, д. 1, корп. 1	1303		ул. Чкалова, д. 8	1391		ул. Адмирала Макарова, д. 11, корп. 1
1113		ул. Школьная, д. 172	1204		ул. Ленина, д. 16	1304		ул. Энтузиастов, д. 24, корп. 2	1392		ул. Адмирала Макарова, д. 11, корп. 2
1114		ул. Школьная, д. 173	1205		ул. Ленина, д. 22, корп. 1	1305		ул. Энтузиастов, д. 28	1393		ул. Адмирала Макарова, д. 12
1115		ул. Школьная, д. 173, корп. 1	1206		ул. Ленина, д. 24	1306		ул. Энтузиастов, д. 38, корп. 1	1394		ул. Адмирала Макарова, д. 12, корп. 1
1116		ул. Школьная, д. 79, корп. 1	1207		ул. Ленина, д. 8, корп. 1	1307		ул. Энтузиастов, д. 42	1395		ул. Адмирала Макарова, д. 13
1117		ул. Школьная, д. 84	1208		ул. Лермонтова, д. 11	1308		ул. Энтузиастов, д. 44	1396		ул. Адмирала Макарова, д. 13, корп. 1
1118		ул. Школьная, д. 84, корп. 2	1209		ул. Лермонтова, д. 13	1309		ул. Энтузиастов, д. 44, корп. 1	1397		ул. Адмирала Макарова, д. 14
1119		ул. Школьная, д. 84, корп. 3	1210		ул. Лермонтова, д. 17	1310		ул. Чкалова, д. 7, корп. 1	1398		ул. Адмирала Макарова, д. 15
1120		ул. Школьная, д. 86	1211		ул. Лермонтова, д. 19	1311	Исакогорский округ	линия. Вторая, д. 10	1399		ул. Адмирала Макарова, д. 15, корп. 1
1121		ул. Юнг Военно-Морского Флота, д. 11	1212		ул. Лермонтова, д. 2	1312		линия. Вторая, д. 11	1400		ул. Адмирала Макарова, д. 17
1122		ул. Юнг Военно-Морского Флота, д. 15	1213		ул. Лермонтова, д. 25	1313		п. Лесная речка, ш. Лахтинское, д. 125	1401		ул. Адмирала Макарова, д. 19
1123		ул. Юнг Военно-Морского Флота, д. 17	1214		ул. Лермонтова, д. 27	1314		п. Лесная речка, ш. Лахтинское, д. 127	1402		ул. Адмирала Макарова, д. 19, корп. 1
1124		ул. Юнг Военно-Морского Флота, д. 19, корп. 1	1215		ул. Лермонтова, д. 3	1315		п. Лесная речка, ш. Лахтинское, д. 129	1403		ул. Адмирала Макарова, д. 2, корп. 3
1125		ул. Юнг Военно-Морского Флота, д. 21, корп. 1	1216		ул. Лермонтова, д. 4	1316		п. Лесная речка, ш. Лахтинское, д. 132	1404		ул. Адмирала Макарова, д. 2, корп. 4
1126		ул. Юнг Военно-Морского Флота, д. 23	1217		ул. Лермонтова, д. 5	1317		п. Лесная речка, ш. Лахтинское, д. 18	1405		ул. Адмирала Макарова, д. 2, корп. 5
1127		ул. Юнг Военно-Морского Флота, д. 23, корп. 1	1218		ул. Лермонтова, д. 6	1318		п. Лесная речка, ш. Лахтинское, д. 19	1406		ул. Адмирала Макарова, д. 2, корп. 6
1128		ул. Юнг Военно-Морского Флота, д. 25	1219		ул. Лермонтова, д. 7	1319		п. Лесная речка, ш. Лахтинское, д. 20	1407		ул. Адмирала Макарова, д. 20
1129		ул. Юнг Военно-Морского Флота, д. 3	1220		ул. Лермонтова, д. 9	1320		п. Лесная речка, ш. Лахтинское, д. 21	1408		ул. Адмирала Макарова, д. 21
1130		ул. Юнг Военно-Морского Флота, д. 35	1221		ул. Луговая, д. 15	1321		п. Лесная речка, ш. Лахтинское, д. 22	1409		ул. Адмирала Макарова, д. 22
1131		ул. Юнг Военно-Морского Флота, д. 35, корп. 1	1222		ул. Машиностроителей, д. 11	1322		п. Лесная речка, ш. Лахтинское, д. 23	1410		ул. Адмирала Макарова, д. 24, корп. 1
1132		ул. Юнг Военно-Морского Флота, д. 5	1223		ул. Машиностроителей, д. 7	1323		п. Лесная речка, ш. Лахтинское, д. 24	1411		ул. Адмирала Макарова, д. 27
1133		ул. Юнг Военно-Морского Флота, д. 72	1224		ул. Молодежная, д. 1, корп. 1	1324		п. Лесная речка, ш. Лахтинское, д. 25	1412		ул. Адмирала Макарова, д. 28
1134		ул. Юнг Военно-Морского Флота, д. 73	1225		ул. Овощная, д. 12, корп. 1	1325		п. Лесная речка, ш. Лахтинское, д. 4	1413		ул. Адмирала Макарова, д. 29, корп. 1
1135		ул. Юнг Военно-Морского Флота, д. 74	1226		ул. Овощная, д. 16	1326		п. Лесная речка, ш. Лахтинское, д. 5	1414		ул. Адмирала Макарова, д. 29, корп. 2
1136		ул. Юнг Военно-Морского Флота, д. 77, корп. 1	1227		ул. Овощная, д. 18	1327		п. Лесная речка, ш. Лахтинское, д. 6	1415		ул. Адмирала Макарова, д. 30
1137		ул. Юнг Военно-Морского Флота, д. 80	1228		ул. Овощная, д. 18	1328		п. Турдеевск, ул. Заводская, д. 1	1416		ул. Адмирала Макарова, д. 30, корп. 1
1138		ул. Юности, д. 11, корп. 1	1229		ул. Октябрь, д. 24	1329		п. Турдеевск, ул. Западная, д. 2	1417		ул. Адмирала Макарова, д. 30, корп. 2
1139		ул. Юности, д. 12	1230		ул. Октябрь, д. 26	1330		п. Турдеевск, ул. Левобережная, д. 1	1418		ул. Адмирала Макарова, д. 31
1140		ул. Юности, д. 7	1231		ул. Октябрь, д. 30	1331		п. Турдеевск, ул. Левобережная, д. 13	1419		ул. Адмирала Макарова, д. 31, корп. 2
1141	округ Майская Горка	просп. Ленинградский, д. 21	1232		ул. Октябрь, д. 30, корп. 1	1332		п. Турдеевск, ул. Левобережная, д. 15	1420		ул. Адмирала Макарова, д. 32
1142		просп. Ленинградский, д. 107	1233		ул. Октябрь, д. 4, корп. 2	1333		п. Турдеевск, ул. Левобережная, д. 17	1421		ул. Адмирала Макарова, д. 32, корп. 2
1143		просп. Ленинградский, д. 171, корп. 1	1234		ул. Октябрь, д. 4, корп. 3	1334		п. Турдеевск, ул. Левобережная, д. 18	1422		ул. Адмирала Макарова, д. 34
1144		просп. Московский, д. 40	1235		ул. Папанина, д. 11, корп. 1	1335		п. Турдеевск, ул. Левобережная, д. 3	1423		ул. Адмирала Макарова, д. 36
1145		просп. Московский, д. 41, корп. 1	1236		ул. Папанина, д. 11, корп. 1	1336		п. Турдеевск, ул. Левобережная, д. 6	1424		ул. Адмирала Макарова, д. 4
1146		просп. Московский, д. 41, корп. 2	1237		ул. Первомайская, д. 18	1337		п. Турдеевск, ул. Левобережная, д. 9	1425		ул. Адмирала Макарова, д. 4, корп. 1
1147		просп. Московский, д. 43	1238		ул. Первомайская, д. 19, корп. 2	1338		п. Турдеевск, ул. Левобережная, д. 12	1426		ул. Адмирала Макарова, д. 42, корп. 1
1148		просп. Московский, д. 43, корп. 1	1239		ул. Первомайская, д. 21, корп. 1	1339		п. Турдеевск, ул. Таежная, д. 13	1427		ул. Адмирала Макарова, д. 42, корп. 2
1149		просп. Московский, д. 43, корп. 3	1240		ул. Первомайская, д. 23	1340		п. Турдеевск, ул. Таежная, д. 14, корп. 2	1428		ул. Адмирала Макарова, д. 43
1150		просп. Московский, д. 45, корп. 1	1241		ул. Первомайская, д. 25	1341		п. Турдеевск, ул. Таежная, д. 16	1429		ул. Адмирала Макарова, д. 6
1151		просп. Московский, д. 55	1242		ул. Первомайская, д. 25, корп. 2	1342		п. Турдеевск, ул. Таежная, д. 17	1430		ул. Адмирала Макарова, д. 8
1152		просп. Московский, д. 55, корп. 2	1243		ул. Первомайская, д. 26, корп. 3	1343		п. Турдеевск, ул. Таежная, д. 18	1431		ул. Адмирала Макарова, д. 8, корп. 1
1153		просп. Московский, д. 55, корп. 3	1244		ул. Первомайская, д. 26	1344		п. Турдеевск, ул. Таежная, д. 18	1432		ул. Аллейная, д. 10
1154		просп. Московский, д. 55, корп. 4	1245		ул. Первомайская, д. 4	1345		п. Турдеевск, ул. Центральная, д. 16	1433		ул. Аллейная, д. 12
1155		просп. Московский, д. 55, корп. 5	1246		ул. Первомайская, д. 4	1346		п. Турдеевск, ул. Центральная, д. 18	1434		ул. Аллейная, д. 13
1156		просп. Московский, д. 55, корп. 6	1247		ул. Первомайская, д. 8	1347		п. Турдеевск, ул. Центральная, д. 19	1435		ул. Аллейная, д. 14
1157		просп. Московский, д. 57	1248		ул. Полины Осипенко, д. 4	1348		п. Турдеевск, ул. Центральная, д. 21	1436		ул. Аллейная, д. 16
1158		ул. Беломорская, д. 37	1249		ул. Полины Осипенко, д. 5, корп. 2	1349		п. Турдеевск, ул. Центральная, д. 21	1437		ул. Аллейная, д. 18
1159		ул. Воронина В.И., д. 53	1250		ул. Полины Осипенко, д. 7, корп. 1	1350		п. Турдеевск, ул. Центральная, д. 23	1438		ул. Аллейная, д. 19
1160		ул. Дачная, д. 40	1251		ул. Почтовая, д. 1	1351		п. Турдеевск, ул. Центральная, д. 27	1439		ул. Аллейная, д. 20
1161		ул. Дачная, д. 50	1252		ул. Почтовая, д. 19, корп. 1	1352		п. Турдеевск, ул. Центральная, д. 29	1440		ул. Аллейная, д. 21
1162		ул. Дачная, д. 51	1253		ул. Почтовая, д. 21	1353		п. Турдеевск, ул. Центральная, д. 3, корп. 1	1441		ул. Аллейная, д. 22
1163		ул. Дружбы, д. 10	1254		ул. Почтовая, д. 4	1354		п. Турдеевск, ул.			

№ п/п	Территориальный округ	Адрес дома
1446		ул. Аллейная, д. 27
1447		ул. Аллейная, д. 28
1448		ул. Аллейная, д. 29
1449		ул. Аллейная, д. 8
1450		ул. Аллейная, д. 9
1451		ул. Бассейная, д. 3
1452		ул. Бассейная, д. 5
1453		ул. Бассейная, д. 7
1454		ул. Вычегодская, д. 11
1455		ул. Вычегодская, д. 13, корп. 2
1456		ул. Вычегодская, д. 14
1457		ул. Вычегодская, д. 15
1458		ул. Вычегодская, д. 15, корп. 1
1459		ул. Вычегодская, д. 15, корп. 2
1460		ул. Вычегодская, д. 19, корп. 1
1461		ул. Вычегодская, д. 25
1462		ул. Вычегодская, д. 27
1463		ул. Вычегодская, д. 3
1464		ул. Вычегодская, д. 5, корп. 1
1465		ул. Вычегодская, д. 7, корп. 1
1466		ул. Вычегодская, д. 7, корп. 2
1467		ул. Вычегодская, д. 9
1468		ул. Вычегодская, д. 9, корп. 3
1469		ул. Дежнёвцев, д. 13, корп. 5
1470		ул. Дежнёвцев, д. 14, корп. 2
1471		ул. Дежнёвцев, д. 14, корп. 3
1472		ул. Дежнёвцев, д. 14, корп. 4
1473		ул. Дежнёвцев, д. 14, корп. 5
1474		ул. Дежнёвцев, д. 17
1475		ул. Дежнёвцев, д. 18
1476		ул. Дежнёвцев, д. 19
1477		ул. Дежнёвцев, д. 2
1478		ул. Дежнёвцев, д. 20
1479		ул. Дежнёвцев, д. 21
1480		ул. Дежнёвцев, д. 22
1481		ул. Дежнёвцев, д. 29, корп. 2
1482		ул. Дежнёвцев, д. 4
1483		ул. Дежнёвцев, д. 7
1484		ул. Дежнёвцев, д. 7, корп. 1
1485		ул. Дежнёвцев, д. 8
1486		ул. Дежнёвцев, д. 8, корп. 1
1487		ул. Дежнёвцев, д. 8, корп. 2
1488		ул. Дежнёвцев, д. 9
1489		ул. Динамо, д. 8, корп. 1
1490		ул. Доковская, д. 1
1491		ул. Доковская, д. 2
1492		ул. Доковская, д. 34
1493		ул. Доковская, д. 36
1494		ул. Доковская, д. 4
1495		ул. Доковская, д. 5
1496		ул. Дорожников, д. 2
1497		ул. Дорожников, д. 3
1498		ул. Дорожников, д. 4
1499		ул. Дрейера, д. 1, корп. 1
1500		ул. Дрейера, д. 11
1501		ул. Дрейера, д. 13
1502		ул. Дрейера, д. 15, корп. 1
1503		ул. Дрейера, д. 15, корп. 2
1504		ул. Дрейера, д. 15, корп. 3
1505		ул. Дрейера, д. 17
1506		ул. Дрейера, д. 2
1507		ул. Дрейера, д. 2, корп. 1
1508		ул. Дрейера, д. 21
1509		ул. Дрейера, д. 21, корп. 5
1510		ул. Дрейера, д. 23
1511		ул. Дрейера, д. 23, корп. 4
1512		ул. Дрейера, д. 3
1513		ул. Дрейера, д. 3, корп. 1
1514		ул. Дрейера, д. 45, корп. 1
1515		ул. Дрейера, д. 47
1516		ул. Дрейера, д. 47, корп. 2
1517		ул. Дрейера, д. 49, корп. 1
1518		ул. Дрейера, д. 5
1519		ул. Дрейера, д. 5, корп. 1
1520		ул. Дрейера, д. 57
1521		ул. Дрейера, д. 7
1522		ул. Дрейера, д. 9
1523		ул. Дрейера, д. 9, корп. 1
1524		ул. Дрейера, д. 9, корп. 2
1525		ул. Зеньковича, д. 10
1526		ул. Зеньковича, д. 11
1527		ул. Зеньковича, д. 12
1528		ул. Зеньковича, д. 14
1529		ул. Зеньковича, д. 15
1530		ул. Зеньковича, д. 16, корп. 1
1531		ул. Зеньковича, д. 18
1532		ул. Зеньковича, д. 2
1533		ул. Зеньковича, д. 24
1534		ул. Зеньковича, д. 29
1535		ул. Зеньковича, д. 40
1536		ул. Зеньковича, д. 54
1537		ул. Клепача, д. 1
1538		ул. Клепача, д. 5
1539		ул. Клепача, д. 7
1540		ул. Клепача, д. 9
1541		ул. Кочуриная, д. 23
1542		ул. Кочуриная, д. 25
1543		ул. Кочуриная, д. 29
1544		ул. Кочуриная, д. 30
1545		ул. Лесозаводская, д. 13
1546		ул. Локомотивная, д. 11
1547		ул. Локомотивная, д. 13
1548		ул. Локомотивная, д. 33

№ п/п	Территориальный округ	Адрес дома
1549		ул. Локомотивная, д. 35
1550		ул. Локомотивная, д. 37
1551		ул. Локомотивная, д. 39
1552		ул. Локомотивная, д. 40
1553		ул. Локомотивная, д. 41, корп. 1
1554		ул. Локомотивная, д. 42
1555		ул. Локомотивная, д. 44
1556		ул. Локомотивная, д. 50
1557		ул. Локомотивная, д. 52
1558		ул. Локомотивная, д. 54
1559		ул. Локомотивная, д. 56
1560		ул. Локомотивная, д. 59
1561		ул. Локомотивная, д. 60
1562		ул. Локомотивная, д. 61
1563		ул. Локомотивная, д. 62
1564		ул. Локомотивная, д. 63
1565		ул. Локомотивная, д. 64
1566		ул. Локомотивная, д. 65
1567		ул. Локомотивная, д. 65, корп. 1
1568		ул. Магистральная, д. 40
1569		ул. Магистральная, д. 41
1570		ул. Магистральная, д. 42
1571		ул. Магистральная, д. 44
1572		ул. Нахимова, д. 7
1573		ул. Онежская, д. 19
1574		ул. Онежская, д. 21
1575		ул. Онежская, д. 23
1576		ул. Павла Орлова, д. 10
1577		ул. Павла Орлова, д. 11
1578		ул. Павла Орлова, д. 2, корп. 1
1579		ул. Павла Орлова, д. 4
1580		ул. Павла Орлова, д. 5
1581		ул. Павла Орлова, д. 6
1582		ул. Павла Орлова, д. 7
1583		ул. Павла Орлова, д. 8
1584		ул. Парковая, д. 1, корп. 1
1585		ул. Парковая, д. 10
1586		ул. Парковая, д. 4
1587		ул. Парковая, д. 6
1588		ул. Парковая, д. 7
1589		ул. Парковая, д. 9
1590		ул. Пирсовая, д. 13
1591		ул. Пирсовая, д. 14
1592		ул. Пирсовая, д. 15
1593		ул. Пирсовая, д. 16
1594		ул. Пирсовая, д. 21
1595		ул. Пирсовая, д. 24
1596		ул. Пирсовая, д. 29
1597		ул. Пирсовая, д. 33
1598		ул. Пирсовая, д. 35
1599		ул. Пирсовая, д. 37
1600		ул. Пирсовая, д. 39
1601		ул. Пирсовая, д. 43
1602		ул. Пирсовая, д. 47
1603		ул. Пирсовая, д. 48
1604		ул. Пирсовая, д. 49
1605		ул. Пирсовая, д. 50
1606		ул. Пирсовая, д. 52
1607		ул. Пирсовая, д. 71
1608		ул. Пирсовая, д. 72
1609		ул. Пирсовая, д. 73
1610		ул. Пирсовая, д. 75
1611		ул. Пирсовая, д. 77
1612		ул. Пирсовая, д. 84
1613		ул. Пирсовая, д. 85
1614		ул. Пирсовая, д. 86
1615		ул. Пограничная, д. 11
1616		ул. Пограничная, д. 12
1617		ул. Пограничная, д. 13
1618		ул. Пограничная, д. 21
1619		ул. Пограничная, д. 22, корп. 1
1620		ул. Пограничная, д. 26
1621		ул. Пограничная, д. 30, корп. 1
1622		ул. Пограничная, д. 32
1623		ул. Пограничная, д. 34
1624		ул. Пограничная, д. 34, корп. 1
1625		ул. Пограничная, д. 37
1626		ул. Пограничная, д. 38
1627		ул. Пограничная, д. 41
1628		ул. Пограничная, д. 43
1629		ул. Пограничная, д. 5
1630		ул. Пограничная, д. 7
1631		ул. Пограничная, д. 9
1632		ул. Путейцев, д. 2
1633		ул. Рейдодовая, д. 5
1634		ул. Рейдодовая, д. 6
1635		ул. Рейдодовая, д. 7
1636		ул. Рейдодовая, д. 9
1637		ул. Речников, д. 27
1638		ул. Речников, д. 31
1639		ул. Речников, д. 32
1640		ул. Речников, д. 32, корп. 1
1641		ул. Речников, д. 33
1642		ул. Речников, д. 33, корп. 1
1643		ул. Речников, д. 33, корп. 3
1644		ул. Речников, д. 33, корп. 4
1645		ул. Речников, д. 34
1646		ул. Речников, д. 38
1647		ул. Речников, д. 40
1648		ул. Речников, д. 41
1649		ул. Речников, д. 44
1650		ул. Речников, д. 53
1651		ул. Речников, д. 54

№ п/п	Территориальный округ	Адрес дома
1652		ул. Речников, д. 55
1653		ул. Сурповская, д. 20, корп. 1
1654		ул. Сурповская, д. 22
1655		ул. Сурповская, д. 24
1656		ул. Сурповская, д. 37
1657		ул. Сурповская, д. 38
1658		ул. Сурповская, д. 39
1659		ул. Сурповская, д. 39, корп. 1
1660		ул. Сурповская, д. 47
1661		ул. Сурповская, д. 51
1662		ул. Сурповская, д. 52
1663		ул. Сурповская, д. 53
1664		ул. Сурповская, д. 54
1665		ул. Сурповская, д. 55
1666		ул. Тяговая, д. 31
1667		ул. Тяговая, д. 35
1668		ул. Тяговая, д. 38
1669		ул. Тяговая, д. 4
1670		ул. Тяговая, д. 7
1671		ул. Штурманская, д. 4
1672		ул. Штурманская, д. 6, корп. 1
1673		ул. Штурманская, д. 8
1674		ул. Штурманская, д. 9
1675	Цигломенский округ	ул. Водоемная, д. 6
1676		ул. Второй рабочий квартал, д. 47
1677		ул. Зеленец, д. 1, корп. 1
1678		ул. Зеленец, д. 2
1679		ул. Зеленец, д. 31
1680		ул. Зеленец, д. 32
1681		ул. Зеленец, д. 33
1682		ул. Зеленец, д. 34
1683		ул. Зеленец, д. 35
1684		ул. Зеленец, д. 37
1685		ул. Зеленец, д. 38
1686		ул. Зеленец, д. 39
1687		ул. Зеленец, д. 40
1688		ул. Зеленец, д. 41
1689		ул. Зеленец, д. 42
1690		ул. Зеленец, д. 43
1691		ул. Зеленец, д. 44
1692		ул. Зеленец, д. 45
1693		ул. Зеленец, д. 46
1694		ул. Зеленец, д. 47
1695		ул. Зеленец, д. 48
1696		ул. Зеленец, д. 49
1697		ул. Зеленец, д. 50
1698		ул. Зеленец, д. 51
1699		ул. Зеленец, д. 52
1700		ул. Зеленец, д. 53
1701		ул. Зеленец, д. 54
1702		ул. Зеленец, д. 55
1703		ул. Зеленец, д. 56
1704		ул. Кирпичного завода, д. 13
1705		ул. Кирпичного завода, д. 17
1706		ул. Кирпичного завода, д. 18
1707		ул. Кирпичного завода, д. 19
1708		ул. Кирпичного завода, д. 20
1709		ул. Кирпичного завода, д. 22
1710		ул. Кирпичного завода, д. 24
1711		ул. Кирпичного завода, д. 25
1712		ул. Кирпичного завода, д. 26
1713		ул. Кирпичного завода, д. 28
1714		ул. Комбинатовская, д. 78
1715		ул. Красина, д. 10, корп. 1
1716		ул. Красина, д. 13
1717		ул. Красина, д. 15
1718		ул. Красина, д. 27, корп. 1

№ п/п	Территориальный округ	Адрес дома
1719		ул. Красина, д. 29
1720		ул. Красина, д. 3, корп. 2
1721		ул. Красина, д. 31
1722		ул. Красина, д. 39
1723		ул. Красина, д. 4
1724		ул. Красина, д. 6
1725		ул. Красина, д. 9
1726		ул. Красина, д. 9, корп. 1
1727		ул. Куйбышева, д. 10
1728		ул. Куйбышева, д. 12
1729		ул. Куйбышева, д. 14
1730		ул. Куйбышева, д. 2
1731		ул. Куйбышева, д. 3
1732		ул. Куйбышева, д. 4
1733		ул. Куйбышева, д. 5
1734		ул. Куйбышева, д. 6
1735		ул. Куйбышева, д. 8
1736		ул. Л.Н.Лочехина, д. 1
1737		ул. Л.Н.Лочехина, д. 11
1738		ул. Л.Н.Лочехина, д. 3
1739		ул. Л.Н.Лочехина, д. 7
1740		ул. Л.Н.Лочехина, д. 9
1741		ул. Ленинская, д. 6
1742		ул. Матросова, д. 2, корп. 1
1743		ул. Матросова, д. 4
1744		ул. Мира, д. 1, корп. 1
1745		ул. Мира, д. 10
1746		ул. Мира, д. 12
1747		ул. Мира, д. 16
1748		ул. Мира, д. 2
1749		ул. Мира, д. 20
1750		ул. Мира, д. 3
1751		ул. Мира, д. 5
1752		ул. Мира, д. 6
1753		ул. Пустошного, д. 23
1754		ул. Пустошного, д. 60
1755		ул. Пустошного, д. 66
1756		ул. Севстрой, д. 1, корп. 1
1757		ул. Севстрой, д. 16
1758		ул. Севстрой, д. 28
1759		ул. Севстрой, д. 30
1760		ул. Севстрой, д. 33
1761		ул. Севстрой, д. 34, корп. 1
1762		ул. Севстрой, д. 34, корп. 2
1763		ул. Севстрой, д. 34, корп. 3
1764		ул. Севстрой, д. 41
1765		ул. Севстрой, д. 42
1766		ул. Севстрой, д. 46
1767		ул. Севстрой, д. 46, корп. 1
1768		ул. Севстрой, д. 47
1769		ул. Севстрой, д. 48
1770		ул. Севстрой, д. 49
1771		ул. Севстрой, д. 50
1772		ул. Севстрой, д. 52
1773		ул. Севстрой, д. 53
1774		ул. Севстрой, д. 54
1775		ул. Севстрой, д. 55
1776		ул. Севстрой, д. 56
1777		ул. Севстрой, д. 57
1778		ул. Севстрой, д. 58
1779		ул. Севстрой, д. 59

«Город Архангельск», о внесении изменений в приложения к отдельным постановлениям Администрации муниципального образования «Город Архангельск» и о признании утратившими силу приложений к отдельным постановлениям Администрации муниципального образования «Город Архангельск» (с изменениями) изменение, исключив пункт 2.

6. Внести в приложение к постановлению Администрации городского округа «Город Архангельск» от 3 февраля 2021 года № 240 «О плате за содержание жилого помещения для нанимателей жилых помещений по договорам социального найма и договорам найма жилых помещений в многоквартирных домах муниципального образования «Город Архангельск», о внесении изменений в приложения к отдельным постановлениям мэрии города Архангельска и Администрации муниципального образования «Город Архангельск» и о признании утратившим силу приложения к постановлению мэрии города Архангельска от 20 февраля 2015 года № 143» (с изменениями) изменение, исключив пункт 17.

7. Внести в приложение к постановлению Администрации городского округа «Город Архангельск» от 23 апреля 2021 года № 752 «О плате за содержание жилого помещения для нанимателей жилых помещений по договорам социального найма и договорам найма жилых помещений в многоквартирных домах муниципального образования «Город Архангельск» и о внесении изменений в приложения к отдельным постановлениям Администрации муниципального образования «Город Архангельск» (с изменением) изменение, исключив пункт 3.

8. Внести в приложение к постановлению Администрации городского округа «Город Архангельск» от 18 мая 2022 года № 938 «О плате за содержание жилого помещения для нанимателей жилых помещений по договорам социального найма и договорам найма жилых помещений в многоквартирных домах городского округа «Город Архангельск» и о внесении изменений в приложения к отдельным постановлениям Администрации муниципального образования «Город Архангельск» изменение, исключив пункт 2.

9. Внести в приложение к постановлению Администрации городского округа «Город Архангельск» от 8 июня 2022 года № 1103 «О плате за содержание жилого помещения для нанимателей жилых помещений по договорам социального найма и договорам найма жилых помещений в многоквартирных домах городского округа «Город Архангельск», о внесении изменений в приложения к постановлению мэрии города Архангельска от 5 августа 2015 года № 696, к постановлению Администрации муниципального образования «Город Архангельск» от 15 мая 2020 года № 817 и к отдельным постановлениям Администрации городского округа «Город Архангельск» изменение, исключив пункт 3.

10. Признать утратившим силу приложение к постановлению Администрации муниципального образования «Город Архангельск» от 29 июня 2017 года № 737 «О плате за содержание жилого помещения для нанимателей жилых помещений по договорам социального найма и договорам найма жилых помещений в многоквартирных домах муниципального образования «Город Архангельск» и о внесении изменения в приложение к постановлению Администрации муниципального образования «Город Архангельск» от 01.07.2016 № 764».

11. Признать утратившим силу приложение к постановлению Администрации муниципального образования «Город Архангельск» от 19 августа 2019 года № 1228 «О плате за содержание жилого помещения для нанимателей жилых помещений по договорам социального найма и договорам найма жилых помещений в многоквартирных домах муниципального образования «Город Архангельск», о внесении изменения в приложение к постановлению Администрации муниципального образования «Город Архангельск» от 18.07.2018 № 894 и о признании утратившим силу приложения к постановлению Администрации муниципального образования «Город Архангельск» от 07.06.2018 № 712».

12. Опубликовать постановление в газете «Архангельск – Город воинской славы» и на официальном информационном интернет-портале городского округа «Город Архангельск».

13. Настоящее постановление вступает в силу с момента опубликования, за исключением положений, для которых настоящим пунктом предусмотрен иной срок вступления в силу.

Положения пункта 8 настоящего постановления и пункта 8 приложения к настоящему постановлению распространяются на правоотношения, возникшие с 20 мая 2023 года.

Положения пункта 9 настоящего постановления и пункта 6 приложения к настоящему постановлению вступают в силу с 10 июня 2023 года.

Положения пункта 11 настоящего постановления и пункта 7 приложения к настоящему постановлению вступают в силу с 1 июля 2023 года.

Глава городского округа
«Город Архангельск»

Д.А. Морев

ПРИЛОЖЕНИЕ
к постановлению Администрации
городского округа «Город Архангельск»
от 23 мая 2023 г. № 831

РАЗМЕР ПЛАТЫ
за содержание жилого помещения для нанимателей жилых помещений по договорам социального найма и договорам найма жилых помещений в многоквартирных домах городского округа «Город Архангельск»

№ п/п	Адрес многоквартирного дома	Размер платы за содержание жилого помещения (рублей за 1 кв. м общей площади жилого помещения в месяц)	Основание (дата и № протокола общего собрания собственников многоквартирного дома)	Наименование управляющей организации
1	Ул. Касаткиной, 5	25,88	от 28.04.2023 б/н	ООО "УК "БАЛАНС"
2	Ул. Квартальная, 5, корп. 2	17,44	от 20.04.2023 № 1	ООО "ВЕТЕР ПЕРЕМЕН"
3	Просп. Ломоносова, 199	30,72	от 18.04.2023 № 1/2023	ООО "Индустрия"
4	Просп. Ломоносова, 216	26,31	от 21.04.2023 № 1/2023	ООО "Индустрия"
5	Ул. Никитова, 6	28,24	от 27.04.2023 № 1/2023	ООО "Индустрия"
6	Ул. Никитова, 8	31,50	от 26.04.2023 № 1	ООО "УК "СОДЕЙСТВИЕ"
7	Просп. Новгородский, 153	29,48	от 03.05.2023 № 7	ООО "Новый город"
8	Ул. Парижской коммуны, 8	32,01	от 22.04.2022 № 1/2022	ООО "ЖЭУ ЗАВ ремстрой"
9	Ул. Почтовый тракт, 32	31,24	от 14.04.2023 № 1	ООО "Управдом Варавино Фактория"

АДМИНИСТРАЦИЯ ГОРОДСКОГО ОКРУГА
«ГОРОД АРХАНГЕЛЬСК»

ПО С Т А Н О В Л Е Н И Е

от 23 мая 2023 г. № 830

О плате за содержание жилого помещения для нанимателей жилых помещений по договорам социального найма и договорам найма жилых помещений в многоквартирном доме по ул. Воронина В.И., 32, корпус 1 и о признании утратившим силу пункта 1 постановления Администрации городского округа «Город Архангельск» от 19 октября 2022 года № 1848

В соответствии со статьями 154 и 156 Жилищного кодекса Российской Федерации, статьей 30 Устава городского округа «Город Архангельск», разделом 2 Положения об установлении тарифов и размера платы Администрацией муниципального образования «Город Архангельск», утвержденном постановлением мэрии города Архангельска от 21 декабря 2015 года № 69, Администрация городского округа «Город Архангельск» **постановляет:**

1. Установить размер платы за содержание жилого помещения для нанимателей жилых помещений по договорам социального найма и договорам найма жилых помещений в многоквартирном доме по адресу: г. Архангельск, ул. Воронина В.И., д. 32, корпус 1 в размере 25 руб. 54 коп. за 1 кв. м общей площади жилого помещения в месяц в соответствии с решением общего собрания членов товарищества собственников жилья «Кооператор» от 21 апреля 2023 года.

2. Признать утратившим силу пункт 1 постановления Администрации городского округа «Город Архангельск» от 19 октября 2022 года № 1848 «О плате за содержание жилого помещения для нанимателей жилых помещений по договорам социального найма и договорам найма жилых помещений в многоквартирном доме по ул. Воронина В.И., 32, корп. 1 и о признании утратившим силу постановления Администрации городского округа «Город Архангельск» от 14 декабря 2021 года № 2525».

3. Опубликовать постановление в газете «Архангельск – Город воинской славы» и на официальном информационном интернет-портале городского округа «Город Архангельск».

4. Настоящее постановление вступает в силу с 17 декабря 2023 года.

Глава городского округа
«Город Архангельск»

Д.А. Морев

АДМИНИСТРАЦИЯ ГОРОДСКОГО ОКРУГА
«ГОРОД АРХАНГЕЛЬСК»

ПО С Т А Н О В Л Е Н И Е

от 23 мая 2023 г. № 833

О внесении изменений в Перечень образовательных организаций городского округа «Город Архангельск», находящихся в ведении департамента образования городского округа «Город Архангельск», закрепленных за территориями городского округа «Город Архангельск»

1. Внести в Перечень образовательных организаций городского округа «Город Архангельск», находящихся в ведении департамента образования городского округа «Город Архангельск», закрепленных за территориями городского округа «Город Архангельск», утвержденный постановлением Администрации городского округа «Город Архангельск» от 2 марта 2023 года № 341, следующие изменения:

а) раздел «Муниципальное бюджетное общеобразовательное учреждение городского округа «Город Архангельск» «Средняя школа № 9» изложить в следующей редакции:

«Муниципальное бюджетное общеобразовательное учреждение городского округа «Город Архангельск» «Средняя школа № 9»

Улица Володарского	8, 10, 11, 12, 12 корп. 1, 12 корп. 2, 14, 17, 19, 21, 23, 36 корп. 1, 38, 48, 50, 52, 58, 58 корп. 1, 66, 66 корп. 1
Улица Вьучейского	14, 16, 16 корп. 1, 16 корп. 2, 18, 25, 26, 26 корп. 1, 28, 30, 30 корп. 1, 30 корп. 2, 32, 33, 35, 37, 37 корп. 1, 39, 45, 47 корп. 1, 51, 54, 56, 58, 60, 62
Улица Розы Люксембург	3, 7, 8, 10, 10 корп. 1, 12, 12 корп. 1, 12 корп. 2, 12 корп. 3, 17, 19, 21, 23, 25, 26, 27, 28, 34, 37, 42, 44, 46, 46 корп. 2, 46 корп. 3, 48, 50, 50 корп. 1, 52, 53, 55, 57, 59

Улица Серафимовича	9, 9 корп. 1, 11, 12, 12 корп. 1, 14 корп. 1, 20, 22, 23, 25, 25 корп. 1, 27 корп. 1, 30, 30 корп. 1, 32, 37, 39, 39 корп. 2, 40, 41, 45, 53, 55, 56, 57, 58, 62, 64, 66, 67, 69, 71
Набережная Северной Двины	12*, 12 корп. 1*, 12 корп. 2*, 14 корп. 1*, 15 корп. 1*, 26, 32, 32 корп. 9, 32 корп. 10, 32 корп. 12, 36, 46 корп. 1, 52, 52 корп. 1, 52 корп. 2, 71
Проспект Ломоносова	27*, 28*, 31*, 33*, 33 корп. 1*, 33 корп. 2*, 33 корп. 3*, 44, 53, 55, 59, 59 корп. 1, 63, 64, 65, 65 корп. 1, 67, 67 корп. 1, 73, 83, 90, 92, 92 корп. 1, 107, 117, 119, 119 корп. 1, 119 корп. 2, 121*
Проспект Советских космонавтов	30, 32, 33 корп. 1, 33 корп. 2, 34, 35, 36, 37, 37 корп. 1, 37 корп. 2, 37 корп. 3, 37 корп. 4, 38, 40, 42, 46, 47, 48, 49 корп. 1, 52, 52 корп. 1, 52 корп. 2, 52 корп. 3, 55, 57
Улица Иоанна Кронштадтского	17 корп. 1
Проспект Новгородский	8 корп.1*, 19, 23, 25, 27, 32, 32 корп. 1, 32 корп. 2, 32 корп. 3, 33, 34, 34 корп. 1, 34 корп. 2, 34 корп. 3, 34 корп. 4, 35, 41, 46, 48, 50, 80, 81, 83, 87, 89
Проспект Чумбарова-Лучинского	3, 4, 5, 6, 7, 8, 9, 10, 11, 11 корп. 1, 12, 14, 15, 16, 17, 18, 18 корп. 1, 19, 20, 20 корп. 1, 21, 21 корп. 1, 22, 22 корп. 1, 23, 24, 28 корп. 1, 29, 37
Проспект Обводный канал	9 корп. 3, 11, 11 корп. 1, 13, 13 корп. 1, 13 корп. 2, 15, 15 корп. 1, 15 корп. 2, 15 корп. 3, 15 корп. 5, 17, 19, 21, 23, 27
Проспект Троицкий	10, 12, 12 корп. 1, 16, 18, 21, 23
Улица Северодвинская	9, 11, 13 корп. 1, 14, 16, 23, 24, 25 корп. 1, 26, 26 корп. 1, 28, 31
Улица Поморская	14, 16, 22, 24, 24 корп. 1, 26
Переулок Водников	Все дома
Улица Урицкого*	3, 27, 29, 31, 33, 35, 37, 41
Улица Романа Куликова*	Все дома*

* для приема несовершеннолетних граждан в 1 класс*;

б) раздел «Муниципальное бюджетное общеобразовательное учреждение городского округа «Город Архангельск» «Гимназия № 21 имени лауреата Нобелевской премии И.А. Бродского» изложить в следующей редакции:

«Муниципальное бюджетное общеобразовательное учреждение городского округа «Город Архангельск» «Гимназия № 21 имени лауреата Нобелевской премии И.А. Бродского»

Проспект Ломоносова	7 корп. 1, 9 корп. 2, 13, 16, 16 корп. 1, 18, 27, 28, 31, 33, 33 корп. 1, 33 корп. 2, 33 корп. 3
Улица Урицкого	2, 2 корп. 1, 6, 6 корп. 1, 6 корп. 2, 20, 22, 24, 26, 27, 29, 31, 33, 36, 37, 40, 41, 42
Улица Розы Шаниной	2
Улица Романа Куликова	Все дома
Улица Парижской коммуны	6, 8, 8 корп. 2
Проспект Новгородский	8 корп. 1
Набережная Северной Двины	2, 2 корп. 1, 2 корп. 2, 2 корп. 3, 4, 4 корп. 1, 4 корп. 2, 6 корп. 1, 7 корп. 1, 9, 12, 12 корп. 1, 12 корп. 2, 14 корп. 1, 15 корп. 1*

2. Опубликовать постановление в газете «Архангельск – Город воинской славы» и на официальном информационном интернет-портале городского округа «Город Архангельск».

Глава городского округа
«Город Архангельск»

Д.А. Морев

ГЛАВА ГОРОДСКОГО ОКРУГА
«ГОРОД АРХАНГЕЛЬСК»

РАСПОРЯЖЕНИЕ

от 17 мая 2023 г. № 2724р

О проведении общественных обсуждений проекта внесения изменений в проект планировки района «Варавино-Фактория» муниципального образования «Город Архангельск» в границах территориальной зоны О2 и Пл 1 площадью 6,1244 га

В соответствии с Градостроительным кодексом Российской Федерации, Федеральным законом от 6 октября 2003 года № 131-ФЗ «Об общих принципах организации местного самоуправления в Российской Федерации», Уставом городского округа «Город Архангельск» и Положением об организации и проведении общественных обсуждений или публичных слушаний по вопросам градостроительной деятельности на территории муниципального образования «Город Архангельск», утвержденным решением Архангельской городской Думы от 20 июня 2018 года № 688:

1. Комиссии по землепользованию и застройке городского округа «Город Архангельск» подготовить и провести общественные обсуждения внесения изменений в проект планировки района «Варавино-Фактория» муниципального образования «Город Архангельск» в границах территориальной зоны О2 и Пл 1 площадью 6,1244 га.

2. Опубликовать распоряжение в газете «Архангельск – Город воинской славы» и на официальном информационном интернет-портале городского округа «Город Архангельск».

3. Контроль за исполнением распоряжения возложить на заместителя Главы городского округа «Город Архангельск» по инфраструктурному развитию Майорова А.К.

Исполняющий обязанности
Главы городского округа
«Город Архангельск»

Д.В. Шапошников

АДМИНИСТРАЦИЯ ГОРОДСКОГО ОКРУГА
«ГОРОД АРХАНГЕЛЬСК»

РАСПОРЯЖЕНИЕ

от 19 мая 2023 г. № 2797р

Об изъятии земельного участка и жилых помещений

В соответствии с Земельным кодексом Российской Федерации, Жилищным кодексом Российской Федерации, на основании распоряжения заместителя Главы муниципального образования «Город Архангельск» от 20 ноября 2019 года № 4124р «О признании дома № 16 по ул. Кольской в г. Архангельске аварийным и подлежащим сносу»:

1. Изъять для муниципальных нужд земельный участок площадью 996 кв. мв кадастровом квартале 29:22:031008, расположенный в Северном территориальном округе г. Архангельска по ул. Кольской, д. 16, согласно схеме расположения земельного участка, утвержденной распоряжением Главы городского округа «Город Архангельск» от 10 февраля 2023 года № 631р.

2. Изъять для муниципальных нужд жилые помещения, расположенные в Северном территориальном округе г. Архангельска по ул. Кольской, д. 16:

комнату в квартире № 1 (кадастровый номер 29:22:031008:494) площадью 34,9 кв. м;

комнату в квартире № 1 (кадастровый номер 29:22:031008:521) площадью 16,4 кв. м;

1/2 доли в праве общей долевой собственности на комнату в квартире № 1 (кадастровый номер 29:22:031008:542) площадью 28,1 кв. м;

1/2 доли в праве общей долевой собственности на комнату в квартире № 1 (кадастровый номер 29:22:031008:542) площадью 28,1 кв. м;

комнату в квартире № 2 (кадастровый номер 29:22:031008:526) площадью 12 кв. м;

1/2 доли в праве общей долевой собственности на комнату в квартире № 2 (кадастровый номер 29:22:031008:495) площадью 32,8 кв. м;

1/2 доли в праве общей долевой собственности на комнату в квартире № 2 (кадастровый номер 29:22:031008:495) площадью 32,8 кв. м;

1/2 доли в праве общей долевой собственности на комнату в квартире № 4 (кадастровый номер 29:22:031009:165) площадью 24 кв. м;

1/2 доли в праве общей долевой собственности на комнату в квартире № 4 (кадастровый номер 29:22:031009:165) площадью 24 кв. м.

3. Опубликовать распоряжение в газете «Архангельск – Город воинской славы» и на официальном информационном интернет-портале городского округа «Город Архангельск».

Исполняющий обязанности
Главы городского округа
«Город Архангельск»

Д.В. Шапошников

АДМИНИСТРАЦИЯ ГОРОДСКОГО ОКРУГА
«ГОРОД АРХАНГЕЛЬСК»

РАСПОРЯЖЕНИЕ

от 19 мая 2023 г. № 2798р

Об изъятии земельного участка и жилых помещений

В соответствии с Земельным кодексом Российской Федерации, Жилищным кодексом Российской Федерации, на основании распоряжения заместителя Главы муниципального образования «Город Архангельск» от 20 августа 2019 года № 2806р «О признании дома № 1 по ул. Пушкинской в г. Архангельске аварийным и подлежащим сносу»:

1. Изъять для муниципальных нужд земельный участок 29:22:031010:3У34 площадью 2 104 кв. м, расположенный в Северном территориальном округе г. Архангельска по ул. Пушкинской, д. 1, согласно проекту межевания территории муниципального образования «Город Архангельск» в границах ул. Ильича, ул. Малиновского, ул. Орджоникидзе и ул. Красных маршалов площадью 10,3552 га, утвержденному распоряжением Главы городского округа «Город Архангельск» от 19 апреля 2023 года № 2089р.

2. Изъять для муниципальных нужд жилые помещения, расположенные в Северном территориальном округе г. Архангельска по ул. Пушкинской, д. 1:
7/9 доли в праве общей долевой собственности на квартиру № 1 (кадастровый номер 29:22:031010:190) общей площадью 68,1 кв. м;
3/8 доли в праве общей долевой собственности на квартиру № 2 (кадастровый номер 29:22:031010:191) общей площадью 66,4 кв. м;
3/8 доли в праве общей долевой собственности на квартиру № 2 (кадастровый номер 29:22:031010:191) общей площадью 66,4 кв. м;
1/4 доли в праве общей долевой собственности на квартиру № 2 (кадастровый номер 29:22:031010:191) общей площадью 66,4 кв. м;
1/4 доли в праве общей долевой собственности на квартиру № 5 (кадастровый номер 29:22:031010:192) общей площадью 68,6 кв. м;
1/4 доли в праве общей долевой собственности на квартиру № 5 (кадастровый номер 29:22:031010:192) общей площадью 68,6 кв. м;
1/8 доли в праве общей долевой собственности на квартиру № 5 (кадастровый номер 29:22:031010:192) общей площадью 68,6 кв. м;
1/4 доли в праве общей долевой собственности на квартиру № 5 (кадастровый номер 29:22:031010:192) общей площадью 68,6 кв. м;
1/8 доли в праве общей долевой собственности на квартиру № 5 (кадастровый номер 29:22:031010:192) общей площадью 68,6 кв. м;
1/4 доли в праве общей долевой собственности на квартиру № 5 (кадастровый номер 29:22:031010:192) общей площадью 68,6 кв. м;
1/8 доли в праве общей долевой собственности на квартиру № 5 (кадастровый номер 29:22:031010:192) общей площадью 68,6 кв. м;
3. Опубликовать распоряжение в газете «Архангельск – Город воинской славы» и на официальном информационном интернет-портале городского округа «Город Архангельск».

**Исполняющий обязанности
Главы городского округа
«Город Архангельск»**

Д.В. Шапошников

АДМИНИСТРАЦИЯ ГОРОДСКОГО ОКРУГА «ГОРОД АРХАНГЕЛЬСК»

РАСПОРЯЖЕНИЕ

от 19 мая 2023 г. № 2799р

Об изъятии земельного участка и жилых помещений

В соответствии с Земельным кодексом Российской Федерации, Жилищным кодексом Российской Федерации, на основании распоряжения заместителя Главы муниципального образования «Город Архангельск» от 12 августа 2020 года № 2766р «О признании дома № 8, корп. 1 по ул. Г. Суфтина в г. Архангельске аварийным и подлежащим сносу»:

1. Изъять для муниципальных нужд земельный участок площадью 1 440 кв. мв кадастровом квартале 29:22:050107, расположенный в Ломоносовском территориальном округе г. Архангельска по ул. Г. Суфтина, д. 8, корп. 1, согласно схеме расположения земельного участка, утвержденной распоряжением Главы городского округа «Город Архангельск» от 10 февраля 2023 года № 631р.
2. Изъять для муниципальных нужд жилые помещения, расположенные в Ломоносовском территориальном округе г. Архангельска по ул. Г. Суфтина, д. 8, корп. 1:
квартиру № 1 (кадастровый номер 29:22:050106:2477) общей площадью 26,4 кв. м;
квартиру № 2 (кадастровый номер 29:22:050106:2473) общей площадью 35,5 кв. м;
квартиру № 3 (кадастровый номер 29:22:050106:2476) общей площадью 27,5 кв. м;
1/3 доли в праве общей долевой собственности на квартиру № 4 (кадастровый номер 29:22:050106:2475) общей площадью 37,2 кв. м;
1/3 доли в праве общей долевой собственности на квартиру № 4 (кадастровый номер 29:22:050106:2475) общей площадью 37,2 кв. м;
1/3 доли в праве общей долевой собственности на квартиру № 4 (кадастровый номер 29:22:050106:2475) общей площадью 37,2 кв. м;
квартиру № 5 (кадастровый номер 29:22:050106:2484) общей площадью 26,3 кв. м;
квартиру № 6 (кадастровый номер 29:22:050106:2483) общей площадью 36 кв. м;
квартиру № 7 (кадастровый номер 29:22:050106:2478) общей площадью 26,9 кв. м;
1/2 доли в праве общей долевой собственности на квартиру № 8 (кадастровый номер 29:22:050106:2481) общей площадью 38 кв. м;
1/2 доли в праве общей долевой собственности на квартиру № 8 (кадастровый номер 29:22:050106:2481) общей площадью 38 кв. м;
квартиру № 9 (кадастровый номер 29:22:050106:2471) общей площадью 26,2 кв. м;
квартиру № 10 (кадастровый номер 29:22:050106:2472) общей площадью 38,8 кв. м;
квартиру № 11 (кадастровый номер 29:22:050106:2469) общей площадью 36,5 кв. м;
4/5 доли в праве общей долевой собственности на квартиру № 13 (кадастровый номер 29:22:050106:2470) общей площадью 26,8 кв. м;
1/5 доли в праве общей долевой собственности на квартиру № 13 (кадастровый номер 29:22:050106:2470) общей площадью 26,8 кв. м;
квартиру № 16 (кадастровый номер 29:22:050106:2480) общей площадью 26,8 кв. м.
3. Опубликовать распоряжение в газете «Архангельск – Город воинской славы» и на официальном информационном интернет-портале городского округа «Город Архангельск».

**Исполняющий обязанности
Главы городского округа
«Город Архангельск»**

Д.В. Шапошников

АДМИНИСТРАЦИЯ ГОРОДСКОГО ОКРУГА «ГОРОД АРХАНГЕЛЬСК»

РАСПОРЯЖЕНИЕ

от 22 мая 2023 г. № 2843р

Об утверждении седьмого состава Молодежного совета Архангельска

В соответствии с Положением о Молодежном совете Архангельска, утвержденным постановлением мэрии города Архангельска от 19 октября 2010 года № 427, и протоколом заседания конкурсной комиссии по формированию Молодежного совета Архангельска от 12 мая 2023 года № 1:

1. Утвердить прилагаемый седьмой состав Молодежного совета Архангельска.
2. Признать утратившим силу пункт 1 распоряжения Администрации муниципального образования «Город Архангельск» от 16 ноября 2017 года № 3476р «Об утверждении шестого состава Молодежного совета Архангельска»
3. Опубликовать распоряжение в газете «Архангельск – Город воинской славы» и на официальном информационном интернет-портале городского округа «Город Архангельск».

**Глава городского округа
«Город Архангельск»**

Д.А. Морев

ПРИЛОЖЕНИЕ

к распоряжению Администрации
городского округа «Город Архангельск»
от 22 мая 2023 г. № 2843р

СЕДЬМОЙ СОСТАВ Молодежного совета Архангельска

Картенович Софья Александровна	–	дублер Главы городского округа "Город Архангельск"
Аверина Мария Сергеевна	–	ученица муниципального бюджетного общеобразовательного учреждения городского округа "Город Архангельск" "Тимназия № 24 имени Бориса Львовича Розинга"
Андреева Елена Васильевна	–	председатель молодежного совета территориального округа Варавино-Фактория городского округа "Город Архангельск"
Балабан Николай Николаевич	–	студент федерального государственного автономного образовательного учреждения высшего образования "Северный (Арктический) федеральный университет имени М.В. Ломоносова"
Баранчук Евгений Сергеевич	–	председатель молодежного совета Ломоносовского территориального округа городского округа "Город Архангельск"
Гусева Роза Николаевна	–	председатель молодежного совета Северного территориального округа городского округа "Город Архангельск"
Девашенко Юлия Владимировна	–	студент федерального государственного автономного образовательного учреждения высшего образования "Северный (Арктический) федеральный университет имени М.В. Ломоносова"
Долгая Вероника Михайловна	–	студент государственного бюджетного профессионального образовательного учреждения Архангельской области "Архангельский техникум строительства и экономики"
Исаков Никита Алексеевич	–	студент федерального государственного автономного образовательного учреждения высшего образования "Северный (Арктический) федеральный университет имени М.В. Ломоносова"
Коловангина Алексей Николаевич	–	студент федерального государственного автономного образовательного учреждения высшего образования "Северный (Арктический) федеральный университет имени М.В. Ломоносова"
Кононова Дарья Андреевна	–	студент федерального государственного автономного образовательного учреждения высшего образования "Северный (Арктический) федеральный университет имени М.В. Ломоносова"
Куликов Михаил Николаевич	–	студент Архангельского колледжа телекоммуникаций им. Б.Л. Розинга (филиал) федерального государственного бюджетного образовательного учреждения высшего образования "Санкт-Петербургский государственный университет телекоммуникаций им. проф. М.А. Бонч-Бруевича"
Мизигрева Анастасия Денисовна	–	председатель молодежного совета Соломбальского территориального округа городского округа "Город Архангельск"
Петров Александр Михайлович	–	председатель молодежного совета территориального округа Майская горка городского округа "Город Архангельск"

Попова Виктория Андреевна	–	председатель молодежного совета Маймаксанского территориального округа городского округа "Город Архангельск"
Харин Александр Григорьевич	–	студент государственного бюджетного профессионального образовательного учреждения Архангельской области "Архангельский педагогический колледж"
Чикин Давид Вугарович	–	студент федерального государственного автономного образовательного учреждения высшего образования "Северный (Арктический) федеральный университет имени М.В. Ломоносова"

ГЛАВА ГОРОДСКОГО ОКРУГА «ГОРОД АРХАНГЕЛЬСК»

РАСПОРЯЖЕНИЕ

от 22 мая 2023 г. № 2844р

**О подготовке проекта внесения изменений в проект планировки района
Экономия муниципального образования «Город Архангельск» и проекта
межевания в границах элемента планировочной структуры:
ул. Кузьмина Н.Н., ул. Шестакова А.В., ул. Карбасная
площадью 17,7561 га**

В соответствии с Градостроительным кодексом Российской Федерации, с учетом обращения Шумиловой О.М.:

1. Принять решение о подготовке проекта внесения изменений в проект планировки района Экономия муниципального образования «Город Архангельск» и проекта межевания в границах элемента планировочной структуры: ул. Кузьмина Н.Н., ул. Шестакова А.В., ул. Карбасная площадью 17,7561 га.
2. Подготовить проект внесения изменений в проект планировки территории района Экономия муниципального образования «Город Архангельск» и проекта межевания в границах элемента планировочной структуры: ул. Кузьмина Н.Н., ул. Шестакова А.В., ул. Карбасная площадью 17,7561 га.
3. Утвердить прилагаемое задание на подготовку проекта внесения изменений в проект планировки территории района Экономия муниципального образования «Город Архангельск» и проекта межевания в границах элемента планировочной структуры: ул. Кузьмина Н.Н., ул. Шестакова А.В., ул. Карбасная площадью 17,7561 га.
4. Определить, что физические или юридические лица вправе представлять свои предложения о порядке, сроках подготовки и содержании проекта внесения изменений в проект планировки территории района Экономия муниципального образования «Город Архангельск» и проекта межевания в границах элемента планировочной структуры: ул. Кузьмина Н.Н., ул. Шестакова А.В., ул. Карбасная площадью 17,7561 га в департамент градостроительства Администрации городского округа «Город Архангельск» со дня опубликования настоящего распоряжения до момента назначения общественных обсуждений.
5. Опубликовать распоряжение в газете «Архангельск – Город воинской славы» и на официальном информационном интернет-портале городского округа «Город Архангельск».
6. Срок действия распоряжения – 12 месяцев с момента его опубликования в газете «Архангельск – Город воинской славы» и на официальном информационном интернет-портале городского округа «Город Архангельск».
7. Контроль за исполнением распоряжения возложить на заместителя Главы городского округа «Город Архангельск» по инфраструктурному развитию Майорова А.К.

**Глава городского округа
«Город Архангельск»**

Д.А. Морев

ЗАДАНИЕ

**на подготовку проекта внесения изменений в проект планировки района Экономия
муниципального образования «Город Архангельск» и проекта межевания в границах
элемента планировочной структуры:
ул. Кузьмина Н.Н., ул. Шестакова А.В., ул. Карбасная площадью 17,7561 га**

1. Вид документа (документации)
Документация по планировке территории – проект внесения изменений в проект планировки района Экономия муниципального образования «Город Архангельск», утвержденный распоряжением мэра города Архангельска от 6 сентября 2013 года № 2545р (с изменениями), и проект межевания в границах элемента планировочной структуры: ул. Кузьмина Н.Н., ул. Шестакова А.В., ул. Карбасная площадью 17,7561 га (далее – проект внесения изменений в проект планировки района Экономия проект межевания, документация по планировке территории).
2. Технический заказчик
Шумилова Ольга Михайловна
Адрес: г. Архангельск, ул. Шестакова А.В., д. 19
Источник финансирования работ – средства Шумиловой О.М.
3. Разработчик документации
Разработчик определяется техническим заказчиком в соответствии с действующим законодательством Российской Федерации.
4. Основание для разработки документации
Распоряжение Главы городского округа «Город Архангельск» от 22 мая 2023 года № 2844р «О подготовке проекта внесения изменений в проект планировки района Экономия муниципального образования «Город Архангельск» и проекта межевания в границах элемента планировочной структуры: ул. Кузьмина Н.Н., ул. Шестакова А.В., ул. Карбасная площадью 17,7561 га».
Предложения физических и юридических лиц о внесении изменений в проект планировки территории района Экономия муниципального образования «Город Архангельск», утвержденный распоряжением мэра города Архангельска от 6 сентября 2013 года № 2545р (с изменениями), и проект межевания в границах элемента планировочной структуры: ул. Кузьмина Н.Н., ул. Шестакова А.В., ул. Карбасная площадью 17,7561 га, поступившие в департамент градостроительства Администрации городского округа «Город Архангельск» со дня опубликования распоряжения Главы городского округа «Город Архангельск» от 22 мая 2023 года № 2844р до момента назначения общественных обсуждений, направляются департаментом градостроительства Администрации городского округа «Город Архангельск» техническому заказчику (Шумиловой О.М.) для учета, работы и включения в указанный проект и считаются основанием для разработки документации.
5. Объект градостроительного планирования или застройки территории, его основные характеристики
Элемент планировочной структуры: ул. Кузьмина Н.Н., ул. Шестакова А.В., ул. Карбасная расположен в Маймаксанском территориальном округе города Архангельска. Территория в границах разработки проекта внесения изменений в проект планировки района Экономия составляет 17,7561 га.
Размещение элемента планировочной структуры: ул. Кузьмина Н.Н., ул. Шестакова А.В., ул. Карбасная принять в соответствии со схемой, указанной в приложении № 1 к настоящему заданию.
Функциональные зоны согласно генеральному плану муниципального образования «Город Архангельск», утвержденному постановлением министерства строительства и архитектуры Архангельской области от 2 апреля 2020 года № 37-п (с изменениями), в границах которых документация по планировке территории:
зона застройки индивидуальными жилыми домами;
зона специализированной общественной застройки планируемой.
Территориальные зоны согласно правилам землепользования и застройки городского округа «Город Архангельск», утвержденным постановлением министерства строительства и архитектуры Архангельской области от 29 сентября 2020 года № 68-п (с изменениями), в границах которых разрабатывается документация по планировке территории:
зона застройки индивидуальными жилыми домами (кодовое обозначение – Ж1);
зона специализированной общественной застройки (кодовое обозначение – О2).
Категория земель – земли населенных пунктов.
Рельеф – спокойный.
Территория проектирования находится в границах следующих зон с особыми условиями использования территорий: третий пояс санитарной охраны источника водоснабжения;
зона подтопления;
зона затопления;
водоохранная зона;
рыбоохранная зона;
прибрежная защитная полоса;
Транспортная инфраструктура территории сформирована.
В соответствии с картой планируемого размещения автомобильных дорог местного значения муниципального образования «Город Архангельск», включая создание и обеспечение функционирования парковок, в составе генерального плана муниципального образования «Город Архангельск», утвержденное постановлением министерства строительства и архитектуры Архангельской области от 2 апреля 2020 года № 37-п (с изменениями), транспортная связь обеспечивается по ул. Кузьмина Н.Н., ул. Шестакова А.В. – планируемым к размещению улицам и дорогам местного значения.
В соответствии с разделом 2 положения о территориальном планировании муниципального образования «Город Архангельск» в составе генерального плана муниципального образования «Город Архангельск», утвержденное постановлением министерства строительства и архитектуры Архангельской области от 2 апреля 2020 года № 37-п (с изменениями), коэффициент плотности застройки для зоны застройки индивидуальными жилыми домами установлен 0,4, для зоны специализированной общественной застройки – 2,4.
В соответствии со сводной картой планируемого размещения объектов местного значения муниципального образования «Город Архангельск» в составе генерального плана муниципального образования «Город Архангельск», утвержденное постановлением министерства строительства и архитектуры Архангельской области от 2 апреля 2020 года № 37-п (с изменениями), в границах рассматриваемой элемента планировочной структуры: ул. Кузьмина Н.Н., ул. Шестакова А.В., ул. Карбасная предусмотрен планируемый к размещению объект местного значения – общеобразовательная школа на 400 мест.
6. Основные требования к составу, содержанию и форме представляемых материалов проекта планировки территории, последовательность и сроки выполнения работы
6.1. Внесение изменений в проект планировки района Экономия осуществить в порядке, установленном Градостроительным кодексом Российской Федерации и порядке, утвержденным постановлением Администрации городского округа «Город Архангельск» от 12 мая 2021 года № 862.
В соответствии с пунктом 5.2 статьи 46 Градостроительного кодекса Российской Федерации внесение изменений в проект планировки территории путем утверждения их отдельных частей общественные обсуждения проводятся применительно к таким утверждаемым частям.
Утверждению подлежит основная часть проекта внесения изменений в проект планировки района Экономия, которая включает:
а) чертеж или чертежи планировки территории, на которых отображаются:
1) красные линии;
б) границы существующих и планируемых элементов планировочной структуры;
в) границы зон планируемого размещения объектов капитального строительства (границы указываются сплошной штриховкой);
2) положение о характеристиках планируемого развития территории, в том числе о плотности и параметрах застройки территории (в пределах, установленных градостроительным регламентом), о характеристиках объектов капитального строительства жилого, производственного, общественно-делового и иного назначения и необходимых для функционирования таких объектов и обеспечения жизнедеятельности граждан объектов коммунальной, транспортной, социальной

инфраструктур, в том числе объектов, включенных в программы комплексного развития систем коммунальной инфраструктуры, программы комплексного развития транспортной инфраструктуры, программы комплексного развития социальной инфраструктуры и необходимых для развития территории в границах элемента планировочной структуры. Для зон планируемого размещения объектов федерального значения, объектов регионального значения, объектов местного значения в такое положение включаются сведения о плотности и параметрах застройки территории, необходимые для размещения указанных объектов, а также в целях согласования проекта планировки территории в соответствии с частью 12.7 статьи 45 Градостроительного кодекса Российской Федерации информация о планируемых мероприятиях по обеспечению сохранения применительно к территориальным зонам, в которых планируется размещение указанных объектов, фактических показателей обеспеченности территории объектами коммунальной, транспортной, социальной инфраструктур и фактических показателей территориальной доступности таких объектов для населения, в том числе:

местоположение в городе Архангельске, описание границ и площадь территории проектирования; краткую характеристику существующего использования территории, включая установленные ограничения, сведения о плотности и параметрах застройки территории в пределах, установленных градостроительным регламентом; основные направления развития территории, включая характеристики объектов капитального строительства жилого, производственного, общественно-делового и иного назначения и необходимых для функционирования таких объектов и обеспечения жизнедеятельности граждан объектов коммунальной, транспортной, социальной инфраструктуры, в том числе объектов, включенных в программы комплексного развития систем коммунальной инфраструктуры, программы комплексного развития транспортной инфраструктуры, программы комплексного развития социальной инфраструктуры;

предложения по сохранению, сносу, размещению новых объектов; предложения по развитию транспортной инфраструктуры территории (реконструкция и строительство участков внутриквартальных проездов, улиц, а также по обеспечению сохранения существующих инженерных сетей и сооружений, по их реконструкции, и по строительству новых инженерных сетей и сооружений);

таблицу к чертежу планировки территории согласно приложению № 2 к настоящему заданию. В таблице указываются: номера и площади участков территории, зон планируемого размещения объектов капитального строительства; наименование объектов; характеристики размещаемых объектов капитального строительства;

3) положение об очередности планируемого развития территории, содержащие этапы проектирования, строительства, реконструкции объектов капитального строительства жилого, производственного, общественно-делового и иного назначения и этапы строительства, реконструкции необходимых для функционирования таких объектов и обеспечения жизнедеятельности граждан объектов коммунальной, транспортной, социальной инфраструктур, в том числе объектов, включенных в программы комплексного развития систем коммунальной инфраструктуры, программы комплексного развития транспортной инфраструктуры, программы комплексного развития социальной инфраструктуры (при необходимости выполняется в табличной форме).

Материалы по обоснованию проекта внесения изменений в проект планировки территории должны содержать:

1) карту (фрагмент карты) планировочной структуры территорий поселения, городского округа, межселенной территории муниципального района с отображением границ элементов планировочной структуры;

2) результаты инженерных изысканий в объеме, предусмотренном разрабатываемой исполнителем работ программой инженерных изысканий, в случаях, если выполнение таких инженерных изысканий для подготовки документации по планировке территории требуется в соответствии с Градостроительным кодексом Российской Федерации;

3) обоснование определения границ зон планируемого размещения объектов капитального строительства;

4) схему организации движения транспорта (включая транспорт общего пользования) и пешеходов, отражающую местоположение объектов транспортной инфраструктуры и учитывающую существующие и прогнозные потребности в транспортном обеспечении на территории, а также схему организации улично-дорожной сети;

5) схему границ территорий объектов культурного наследия;

6) обоснование соответствия планируемых параметров, местоположения и назначения объектов регионального значения, объектов местного значения нормативам градостроительного проектирования и требованиям градостроительных регламентов, а также применительно к территории, в границах которой предусматривается осуществление деятельности по комплексному и устойчивому развитию территории, установленным правилами землепользования и застройки

расчетным показателем минимального допустимого уровня обеспеченности территории объектами коммунальной, транспортной, социальной инфраструктур и расчетным показателем максимально допустимого уровня территориальной доступности таких объектов для населения;

8) схему, отображающую местоположение существующих объектов капитального строительства, в том числе линейных объектов, объектов, подлежащих сносу, объектов незавершенного строительства, а также проходы к водным объектам общего пользования и их береговым полосам;

9) варианты планировочных и (или) объемно-пространственных решений застройки территории в соответствии с проектом внесения изменений в проект планировки территории (в отношении элементов планировочной структуры, расположенных в жилых или общественно-деловых зонах);

10) перечень мероприятий по защите территории от чрезвычайных ситуаций природного и техногенного характера, в том числе по обеспечению пожарной безопасности и по гражданской обороне;

11) перечень мероприятий по охране окружающей среды;

12) обоснование очередности планируемого развития территории;

13) схему вертикальной планировки территории, инженерной подготовки и инженерной защиты территории, подготовленную в случаях, установленных уполномоченным Правительством Российской Федерации федеральным органом исполнительной власти, и в соответствии с требованиями, установленными уполномоченным Правительством Российской Федерации федеральным органом исполнительной власти, на которой должны быть отображены:

а) границы города Архангельска;

б) границы зоны планируемого размещения объектов капитального строительства, устанавливаемые в основной части проекта внесения изменений в проект планировки территории;

в) границы зон планируемого размещения объектов капитального строительства, подлежащих выносу из зоны планируемого размещения линейных объектов;

г) существующие и директивные (проектные) отметки поверхности по осям трасс автомобильных и железных дорог, проезжих частей в местах пересечения улиц и проездов и в местах перелома продольного профиля, существующие и директивные (проектные) отметки других элементов планировочной структуры территории для вертикальной увязки проектных решений, в том числе со смежными территориями;

д) проектные продольные уклоны, направление продольного уклона, расстояние между точками, ограничивающими участок с продольным уклоном;

е) горизонтали, отображающие проектный рельеф в виде параллельных линий;

ж) типовые поперечные профили автомобильных и железных дорог, элементы улично-дорожной сети;

14) иные материалы для обоснования положений по планировке территории, в том числе схему существующих и проектируемых сетей инженерного обеспечения объекта, в соответствии с техническими условиями от ресурсоснабжающих организаций.

В состав проекта внесения изменений в проект планировки района Экономика может включаться проект организации дорожного движения, разрабатываемый в соответствии с требованиями Федерального закона от 29 декабря 2017 года № 443-ФЗ «Об организации дорожного движения в Российской Федерации и о внесении изменений в отдельные законодательные акты Российской Федерации».

6.2. При подготовке проекта межевания определение местоположения границ образуемых и (или) изменяемых земельных участков осуществляется в соответствии с градостроительными регламентами и нормами отвода земельных участков для конкретных видов деятельности, иными требованиями к образуемым и (или) изменяемым земельным участкам, установленными федеральными законами и актами субъектов Российской Федерации, техническими регламентами, сводами правил.

В случае если разработка проекта межевания осуществляется применительно к территории, в границах которой предусматривается образование земельных участков на основании утвержденной схемы расположения земельного участка или земельных участков на кадастровом плане территории, срок действия которой не истек, местоположение границ земельных участков в таком проекте внесения изменений в проект межевания должно соответствовать местоположению границ земельных участков, образование которых предусмотрено данной схемой.

Утверждению подлежит основная часть проекта межевания, которая включает:

1) текстовую часть, включающую в себя:

а) перечень и сведения о площади образуемых земельных участков, в том числе возможные способы их образования;

б) перечень и сведения о площади образуемых земельных участков, которые будут отнесены к территориям общего пользования или имуществу общего пользования, в том числе в отношении которых предполагаются резервирование и (или) изъятие для государственных или муниципальных нужд;

в) вид разрешенного использования образуемых земельных участков в соответствии с проектом планировки территории в случаях, предусмотренных Градостроительным кодексом Российской Федерации;

г) целевое назначение лесов, вид (виды) разрешенного использования лесного участка, количественные и качественные характеристики лесного участка, сведения о нахождении лесного участка в границах особо защитных участков лесов (в случае, если подготовка проекта межевания территории осуществляется в целях определения местоположения границ образуемых и (или) изменяемых лесных участков);

д) сведения о границах территории, в отношении которой утверждён проект межевания, содержащие перечень координат характерных точек этих границ в системе координат, используемой для ведения Единого государственного реестра недвижимости. Координаты характерных точек границ территории, в отношении которой утверждён проект межевания, определяются в соответствии с требованиями к точности определения координат характерных точек границ, установленных в соответствии с Градостроительным кодексом Российской Федерации для территориальных зон;

2) чертежи межевания территории, на которых отражаются:

а) границы планируемых (в случае, если подготовка проекта межевания территории осуществляется в составе проекта планировки территории) и существующих элементов планировочной структуры;

б) красные линии, утвержденные в составе проекта планировки территории, или красные линии, утверждаемые, изменяемые проектом межевания в соответствии с пунктом 2 части 2 статьи 43 Градостроительного кодекса Российской Федерации;

в) линии отступа от красных линий в целях определения мест допустимого размещения зданий, строений, сооружений;

г) границы образуемых и (или) изменяемых земельных участков, условные номера образуемых земельных участков, в том числе в отношении которых предполагаются их резервирование и (или) изъятие для государственных или муниципальных нужд;

д) границы публичных сервитутов.

Материалы по обоснованию проекта межевания должны включать в себя чертежи, на которых отображаются:

1) границы существующих земельных участков;

2) границы зон с особыми условиями использования территорий;

3) местоположение существующих объектов капитального строительства;

4) границы особо охраняемых природных территорий;

5) границы территорий объектов культурного наследия;

6) границы лесничеств, лесопарков, участков лесничеств, лесных кварталов, лесотаксационных выделов или частей лесотаксационных выделов.

Документация по планировке территории предоставляется техническим заказчиком в адрес департамента градостроительства Администрации городского округа «Город Архангельск» на бумажном носителе и в электронном виде в следующем объеме:

1) на бумажном носителе в одном экземпляре;

2) на электронном носителе (на компакт-диске) в одном экземпляре каждый нижеуказанный вид.

Электронная версия документации по планировке территории должна содержать:

1) графическую часть, выполненную с использованием программного расширения «AutoCad» (*.dwg / .dxf) в системе координат, используемой для ведения Единого государственного реестра недвижимости (один экземпляр на компакт-диске);

2) графическую часть, выполненную в формате *.pdf (один экземпляр на компакт-диске);

3) текстовую часть, выполненную с использованием текстового редактора «Word» (*.doc / .docx) (один экземпляр на компакт-диске).

Требования к текстовой части:

применяется шрифт Times New Roman № 14 или 13;

текст документа печатается через 1 – 1,5 межстрочных интервала;

абзацный отступ в тексте документа составляет 1,25 см;

интервал между буквами в словах – обычный;

интервал между словами – один пробел;

наименования разделов и подразделов центрируются по ширине текста;

текст документа выравнивается по ширине листа (по границам левого и правого полей документа);

длина самой длинной строки реквизита при угленом расположении реквизитов – не более 7,5 см;

длина самой длинной строки реквизита при продольном расположении реквизитов – не более 12 см.

Текстовая часть проекта внесения изменений в проект планировки района Экономика и проекта межевания территории на бумажном носителе должна быть предоставлена в виде пояснительной записки (сброшюрованной книги).

Диски должны быть защищены от записи, иметь этикетку с указанием изготовителя, даты изготовления, названия комплекта. В корневом каталоге должен находиться текстовый файл содержания.

7. Основные требования к градостроительным решениям

При разработке проекта внесения изменений в проект планировки района Экономика учесть основные положения:

генерального плана муниципального образования «Город Архангельск», утвержденного постановлением министерства строительства и архитектуры Архангельской области от 2 апреля 2020 года № 37-п (с изменениями);

правил землепользования и застройки городского округа «Город Архангельск», утвержденных постановлением министерства строительства и архитектуры Архангельской области от 29 сентября 2020 года № 68-п (с изменениями);

проекта планировки района Экономика муниципального образования «Город Архангельск», утвержденного распоряжением мэра города Архангельска от 6 сентября 2013 года № 2545р (с изменениями);

пункта 2 протокола заседания комиссии по подготовке проектов правил землепользования и застройки муниципальных образований Архангельской области от 3 марта 2023 года № 8.

Проектными решениями документации по планировке территории предусмотреть следующее:

корректировку организации улично-дорожной сети в границах которых разрабатывается документация по планировке территории с учетом существующей и планируемой застройки, а также с учетом сложившейся системы пешеходного движения;

изменение красных линий, в границах которых разрабатывается документация по планировке территории с учетом существующей и планируемой застройки по ул. Карбасной;

увеличение зоны застройки индивидуальных жилыми домами на перспективу до границ, в которых разрабатывается документация по планировке территории с учетом существующей и планируемой застройки по ул. Карбасной;

в целях обеспечения устойчивого развития территории, установления границ зон планируемого размещения объектов капитального строительства, проработать и предусмотреть проектом предложения физических и юридических лиц о внесении изменений в проект планировки территории района Экономика муниципального образования «Город Архангельск» и проекта межевания в границах элемента планировочной структуры: ул. Кузьмина Н.Н., ул. Шестакова А.В., ул. Карбасная площадью 17,761 га, направленных департаментом градостроительства Администрации городского округа «Город Архангельск» техническому заказчику (Шумиловой О.М.) для учета, работы и включения в указанный проект, поступившие со дня опубликования распоряжения Главной городской администрации «Город Архангельск» от 22 мая 2023 года № 2844р до момента назначения общественных обсуждений;

варианты планировочных и (или) объемно-пространственных решений застройки в границах элемента планировочной структуры: ул. Кузьмина Н.Н., ул. Шестакова А.В., ул. Карбасная площадью 17,761 га;

элементы благоустройства следует размещать в соответствии с требованиями, установленными Правилами благоустройства территории муниципального образования «Город Архангельск», СП 82.13330.2016 «Свод правил. Благоустройство территорий. Актуализированная редакция СНиП III-10-75», иными нормативными документами;

благоустройство территории в границах элемента планировочной структуры: ул. Кузьмина Н.Н., ул. Шестакова А.В., ул. Карбасная площадью 17,761 га должно выполняться в соответствии с действующими нормативными документами;

обеспечение условий жизнедеятельности маломобильных групп населения согласно требованиям СП 59.13330.2020 «Свод правил. Доступность зданий и сооружений для маломобильных групп населения. Актуализированная редакция СНиП 35-01-2001»;

ширину внутриквартальных проездов предусмотреть не менее 6 м, ширину дорожек и тротуаров – не менее 2,25 м. При организации дорожек и тротуаров необходимо учитывать сложившуюся систему пешеходного движения;

парковочные места должны быть организованы в соответствии с действующими сводами правил и региональными нормативами градостроительного проектирования;

проектируемая территория должна быть оборудована специальными площадками для сбора твердых коммунальных отходов закрытого типа;

на площадках предусмотреть размещение контейнеров для раздельного сбора отходов (бумага, картон, пластик, стекло), бункер для крупногабаритных отходов (КГО);

размещение площадок общего пользования различного назначения с учетом демографического состава населения, типа застройки, природно-климатических и других местных условий необходимо предусмотреть согласно пункту 7.5 СП 42.13330.2016.

Свод правил. Градостроительство. Планировка и застройка городских и сельских поселений. Актуализированная редакция СНиП 2.07.01-89* (утвержден приказом Министра России от 30 декабря 2016 года № 1034/пр) (далее – СП «Градостроительство»);

размещение площадок необходимо предусматривать на расстоянии от окон жилых и общественных зданий не менее чем:

для игр детей дошкольного и младшего школьного возраста – 12 м;

для отдыха взрослого населения – 10 м;

для занятий физкультурой (в зависимости от шумовых характеристик) – 10 – 40 м;

для хозяйственных целей – 20 м;

для выгула собак – 40 м;

для стоянки автомобилей – по подпункту 11.34 СП «Градостроительство»;

водоснабжение планируемой территории предусмотреть централизованное;

отведение хозяйственно-бытовых стоков планируемой застройки предусмотреть централизованное;

теплоснабжение планируемой застройки предусмотреть централизованное;

электроснабжение планируемой территории предусмотреть централизованное.

Решения проекта внесения изменений в проект планировки района Экономика должны обеспечивать размещение земельных участков, инженерной инфраструктуры и элементов благоустройства с целью создания благоприятных и безопасных условий для жилищного строительства и проживания граждан на указанной территории развития населенного пункта.

Проектные решения проекта внесения изменений в проект планировки района Экономика определяются с учетом удобства транспортной доступности района. Основными требованиями в отношении организации транспорта при планировке района являются: установление удобной связи планировочного района с устройствами внешнего транспорта; организация в районе пешеходных зон; организация улиц и проездов на территории района, обеспечивающих удобство подъездов и безопасность движения.

Документация по планировке территории в соответствии с техническими регламентами, нормами отвода земельных участков для конкретных видов деятельности, установленными в соответствии с федеральными законами.

В случае необходимости получения разрешения на отклонение от предельных параметров разрешенного строительства, реконструкции объектов капитального строительства и/или предоставления разрешения на условно разрешенный вид использования земельного участка или объекта капитального строительства до утверждения документации по планировке территории необходимо провести процедуры, предусмотренные статьями 39 и 40 Градостроительного кодекса Российской Федерации.

8. Состав, исполнители, сроки и порядок предоставления исходной информации для разработки документации по планировке территории.

Необходимые исходные данные запрашиваются разработчиком самостоятельно, в том числе:

а) сведения из Единого государственного реестра недвижимости (далее – ЕГРН) о зонах с особыми условиями использования территорий в виде выписки из ЕГРН о зоне с особыми условиями использования;

б) сведения из ЕГРН о кадастровом плане территории, в пределах которого планируется размещение объекта капитального строительства;

в) сведения из ЕГРН о правообладателях объектов недвижимости, расположенных в пределах территории, в отношении которой разрабатывается проект планировки территории;

г) сведения о характеристиках объектов недвижимости, расположенных в пределах территории, в отношении которой разрабатывается проект планировки территории в соответствии с таблицей, указанной в приложении № 2 к настоящему заданию;

д) иные исходные данные, необходимые для выполнения работы, включая получение цифровых топографических материалов, документов об использовании земельных участков, на которые действие градостроительных регламентов не распространяется или для которых градостроительные регламенты не устанавливаются.

9. Перечень органов государственной власти Российской Федерации, Архангельской области, иных субъектов Российской Федерации, органов местного самоуправления муниципального образования Архангельской области, согласовывающих документацию по планировке территории.

Документация по планировке территории должна быть согласована разработчиком с:

министерством строительства и архитектуры Архангельской области;

департаментом транспорта, строительства и городской инфраструктуры Администрации городского округа «Город Архангельск»;

Администрацией Маймаксанского территориального округа;

Управлением государственной инспекции безопасности дорожного движения УМВД России по Архангельской области (в случае, если в состав проекта внесения изменений в проект планировки включается проект организации дорожного движения).

Согласование проекта внесения изменений в проект планировки района Экономика осуществляется применительно к изменяемой части.

По итогам полученных согласований представить документацию по планировке территории в департамент градостроительства Администрации городского округа «Город Архангельск».

Утверждение документации по планировке территории осуществляется в соответствии с Градостроительным кодексом Российской Федерации. Порядок внесения изменений в документацию по планировке территории, отмены такой документации или ее отдельных частей, признания отдельных частей такой документации не подлежащими применению, утвержденным постановлением Администрации городского округа «Город Архангельск» от 12 мая 2021 года № 862.

10. Требования к документации по планировке территории

Подготовку документации по планировке территории выполнять в соответствии с требованиями законодательства, установленными государственными стандартами, техническими регламентами в сфере строительства и градостроительства, настоящим заданием.

Нормативно-правовая и методическая база для выполнения работ:

Градостроительный кодекс Российской Федерации;

Земельный кодекс Российской Федерации;

Жилищный кодекс Российской Федерации;

Водный кодекс Российской Федерации;

Градостроительный кодекс Архангельской области;

Федеральный закон от 30 марта 1999 года № 52-ФЗ «О санитарно-эпидемиологическом благополучии населения»;

Федеральный закон от 10 января 2002 года № 7-ФЗ «Об охране окружающей среды»;

Федеральный закон от 14 марта 1995 года № 33-ФЗ «Об особо охраняемых природных территориях»;

Федеральный закон от 25 июня 2002 года № 73-ФЗ «Об объектах культурного наследия (памятниках истории и культуры) народов Российской Федерации»;

Федеральный закон от 24 июня 1998 года № 89-ФЗ «Об отходах производства и потребления»;

Федеральный закон от 21 декабря 1994 года № 68-ФЗ «О защите населения и территорий от чрезвычайных ситуаций природного и техногенного характера»;

Федеральный закон от 29 декабря 2017 года № 443-ФЗ «Об организации дорожного движения в Российской Федерации и о внесении изменений в отдельные законодательные акты Российской Федерации»;

приказ Росреестра от 10 ноября 2020 года № П/0412 «Об утверждении классификатора видов разрешенного использования земельных участков»;

приказ Министерства строительства и жилищно-коммунального хозяйства Российской Федерации от 25 апреля 2017 года № 739/пр «Об утверждении требований к цифровым топографическим картам и цифровым топографическим планам, используемым при подготовке графической части документации по планировке территории»;

постановление Правительства Российской Федерации от 31 марта 2017 года № 402 «Об утверждении Правил выполнения инженерных изысканий, необходимых для подготовки документации по планировке территории»;

РДС-30-201-98. Инструкция о порядке проектирования и установления красных линий в городах и других поселениях Российской Федерации;

СП 42.13330.2016. Свод правил. Градостроительство. Планировка и застройка городских и сельских поселений. Актуализированная редакция СНиП 2.07.01-89*;

СП 476.1325800.2020. Свод правил. Территории городских и сельских поселений. Правила планировки, застройки и благоустройства жилых микрорайонов;

СП 82.13330.2016. Свод правил. Благоустройство территорий. Актуализированная редакция СНиП III-10-75;

СП 396.1325800.2018. Улицы и дороги населенных пунктов. Правила градостроительного проектирования;

генеральный план муниципального образования «Город Архангельск», утвержденный постановлением министерства строительства и архитектуры Архангельской области от 2 апреля 2020 года № 37-п (с изменениями);

правила землепользования и застройки городского округа «Город Архангельск», утвержденные постановлением министерства строительства и архитектуры Архангельской области от 29 сентября 2020 года № 68-п (с изменениями);

проект планировки района Экономика муниципального образования «Город Архангельск», утвержденный распоряжением мэра города Архангельска от 6 сентября 2013 года № 2545р (с изменениями);

местные нормативы градостроительного проектирования муниципального образования «Город Архангельск», утвержденные решением Архангельской городской Думы от 20 сентября 2017 года № 567;

региональные нормативы градостроительного проектирования Архангельской области, утвержденные постановлением Правительства Архангельской области от 19 апреля 2016 года № 123-пп (с изменениями);

иные законы и нормативные правовые акты Российской Федерации, Архангельской области, муниципального образования «Город Архангельск».

УТВЕРЖДЕНО
распоряжением Главы
городского округа
«Город Архангельск»
от 22 мая 2023 г. № 2845р

11. Состав и порядок проведения предпроектных научно-исследовательских работ и инженерных изысканий
Документацию по планировке территории надлежит выполнять на топографическом плане.
Инженерные изыскания выполнять в соответствии с постановлением Правительства Российской Федерации от 31 марта 2017 года № 402 «Об утверждении Правил выполнения инженерных изысканий, необходимых для подготовки документации по планировке территории».

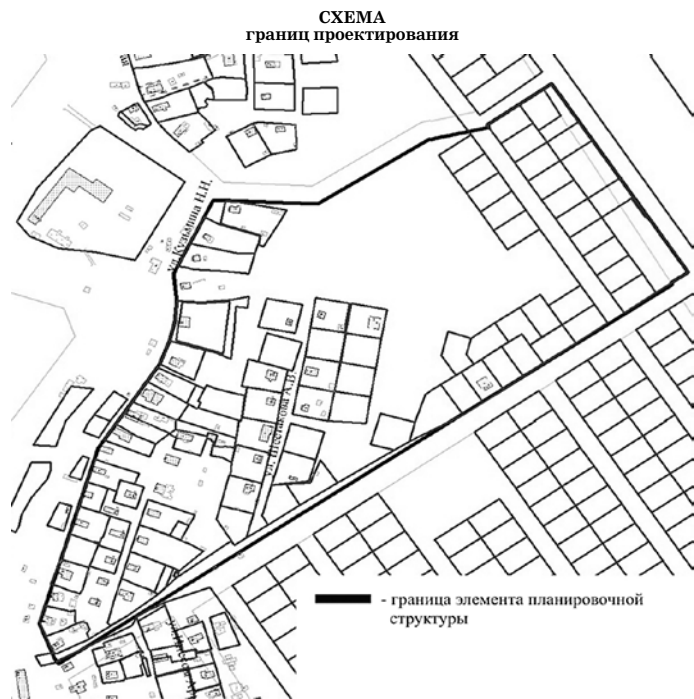
12. Порядок проведения согласования документации по планировке территории
Порядок согласования документации по планировке территории:
1) предварительное рассмотрение основных проектных решений документации по планировке территории департаментом градостроительства Администрации городского округа «Город Архангельск»;
2) согласование документации по планировке территории с заинтересованными организациями, указанными в пункте 9 настоящего задания;

3) доработка документации по планировке территории, устранение замечаний (недостатков) в части внесенных изменений.
Общественные обсуждения по рассмотрению документации по планировке территории проводятся в порядке, установленном в соответствии с Градостроительным кодексом Российской Федерации, Федеральным законом от 6 октября 2003 года № 131-ФЗ «Об общих принципах организации местного самоуправления в Российской Федерации», Уставом городского округа «Город Архангельск», Положением об организации и проведении общественных обсуждений или публичных слушаний по вопросам градостроительной деятельности на территории муниципального образования «Город Архангельск», утвержденным решением Архангельской городской Думы от 20 июня 2018 года № 688, а также Порядком внесения изменений в документацию по планировке территории, отмены такой документации или ее отдельных частей, признания отдельных частей такой документации не подлежащими применению, утвержденным постановлением Администрации городского округа «Город Архангельск» от 12 мая 2021 года № 862.

4) доработка документации по планировке территории по результатам общественных обсуждений или публичных слушаний;
5) утверждение документации по планировке территории администрацией городского округа «Город Архангельск».
13. Дополнительные требования для зон с особыми условиями использования территорий
Материалы по обоснованию проекта внесения изменений в проект планировки района Экономика должны содержать:
схему границ территорий объектов культурного наследия;
схему границ зон с особыми условиями использования территории.
14. Иные требования и условия
Разработанная с использованием компьютерных технологий документация по планировке территории должна отвечать требованиям государственных стандартов и требованиям по формированию информационной системы обеспечения градостроительной деятельности.

Приложение:
1. Схема границ проектирования.
2. Таблица «Участки территории (зоны) планируемого размещения объектов».

ПРИЛОЖЕНИЕ № 1
к заданию на подготовку проекта
внесения изменений в проект планировки
района Экономика муниципального
образования «Город Архангельск» и проекта
межевания в границах элемента планировочной
структуры: ул. Кузьмина Н.Н., ул. Шестакова А.В.,
ул. Карбасная площадью 17,7561 га



ПРИЛОЖЕНИЕ № 2
к заданию на подготовку проекта
внесения изменений в проект планировки
района Экономика муниципального
образования «Город Архангельск» и проекта
межевания в границах элемента планировочной
структуры: ул. Кузьмина Н.Н., ул. Шестакова А.В.,
ул. Карбасная площадью 17,7561 га

Таблица «Участки территории (зоны) планируемого размещения объектов»

Table with 12 columns: № участка на плане, Виды разрешенного использования, Площадь участка, Пределы параметры участка, Показатели объекта, etc.

ГЛАВА ГОРОДСКОГО ОКРУГА
«ГОРОД АРХАНГЕЛЬСК»

РАСПОРЯЖЕНИЕ

от 22 мая 2023 г. № 2845р

О подготовке проекта внесения изменений в проект планировки
территории района «Бревенник» муниципального образования
«Город Архангельск» в границах части элемента планировочной
структуры: ул. Фестивальная, ул. Колхозная, ул. Емецкая
площадью 13,7052 га

В соответствии с Градостроительным кодексом Российской Федерации, с учетом обращения Лысковой Е.П.:

- 1. Принять решение о подготовке проекта внесения изменений в проект планировки территории района «Бревенник»
муниципального образования «Город Архангельск» в границах части элемента планировочной структуры: ул. Фестивальная,
ул. Колхозная, ул. Емецкая площадью 13,7052 га.
2. Подготовить проект внесения изменений в проект планировки территории района «Бревенник» муниципального образования
«Город Архангельск» в границах части элемента планировочной структуры: ул. Фестивальная, ул. Колхозная, ул. Емецкая
площадью 13,7052 га.
3. Утвердить прилагаемое задание на подготовку проекта внесения изменений в проект планировки территории района «Бре-
венник» муниципального образования «Город Архангельск» в границах части элемента планировочной структуры: ул. Фести-
вальная, ул. Колхозная, ул. Емецкая площадью 13,7052 га.
4. Определить, что физические или юридические лица вправе представлять свои предложения о порядке, сроках подготовки
и содержания проекта внесения изменений в проект планировки территории района «Бревенник» муниципального образова-
ния «Город Архангельск» в границах части элемента планировочной структуры: ул. Фестивальная, ул. Колхозная, ул. Емецкая
площадью 13,7052 га в департамент градостроительства Администрации городского округа «Город Архангельск» со дня опубли-
кования настоящего распоряжения до момента назначения общественных обсуждений.
5. Опубликовать распоряжение в газете «Архангельск – Город воинской славы» и на официальном информационном интер-
нет-портале городского округа «Город Архангельск».
6. Срок действия распоряжения – 12 месяцев с момента его опубликования в газете «Архангельск – Город воинской славы» и
на официальном информационном интернет-портале городского округа «Город Архангельск».
7. Контроль за исполнением распоряжения возложить на заместителя Главы городского округа «Город Архангельск» по ин-
фраструктурному развитию Майорова А.К.

Глава городского округа
«Город Архангельск»

Д.А. Морев

ЗАДАНИЕ
на подготовку проекта внесения изменений
в проект планировки территории района «Бревенник»
муниципального образования «Город Архангельск»
в границах части элемента планировочной структуры:
ул. Фестивальная, ул. Колхозная, ул. Емецкая площадью 13,7052 га

- 1. Вид документа (документации)
Проект внесения изменений в проект планировки территории района «Бревенник» муниципального образования «Город
Архангельск», утвержденный распоряжением мэра города Архангельска от 30 декабря 2020 года № 1054р (с изменениями), в
границах части элемента планировочной структуры: ул. Фестивальная, ул. Колхозная, ул. Емецкая площадью 13,7052 га (далее
– проект внесения изменений в проект планировки территории района «Бревенник»).
2. Технический заказчик
Лыскова Елена Павловна
Адрес: г. Архангельск, ул. Фестивальная, д. 22.
Источник финансирования работ – средства Лысковой Е.П.
3. Разработчик документации
Разработчик определяется техническим заказчиком в соответствии с действующим законодательством Российской Феде-
рации.
4. Основание для разработки документации
Распоряжение Главы городского округа «Город Архангельск» от 22 мая 2023 года № 2845р «О подготовке проекта внесения из-
менений в проект планировки территории района «Бревенник» муниципального образования «Город Архангельск» в границах
части элемента планировочной структуры: ул. Фестивальная, ул. Колхозная, ул. Емецкая площадью 13,7052 га».
Предложения физических и юридических лиц о внесении изменений в проект планировки территории района «Бревенник»
муниципального образования «Город Архангельск» в границах части элемента планировочной структуры: ул. Фестивальная,
ул. Колхозная, ул. Емецкая площадью 13,7052 га, поступившие в департамент градостроительства Администрации городского
округа «Город Архангельск» со дня опубликования распоряжения Главы городского округа «Город Архангельск» от 22 мая 2023
года № 2845р до момента назначения общественных обсуждений, направляются департаментом градостроительства Админи-
страции городского округа «Город Архангельск» техническому заказчику (Лысковой Е.П.) для учета, работы и включения в
указанный проект и считаются основанием для разработки документации.
5. Объект градостроительного планирования или застройки территории, его основные характеристики
Часть элемента планировочной структуры: ул. Фестивальная, ул. Колхозная, ул. Емецкая расположена в Маймаканском
территориальном округе города Архангельска. Территория в границах разработки проекта внесения изменений в проект пла-
нировки территории района «Бревенник» составляет 13,7052 га.
Размещение части элемента планировочной структуры: ул. Фестивальная, ул. Колхозная, ул. Емецкая принять в соответ-
ствии со схемой, указанной в приложении № 1 к настоящему заданию.
Функциональная зона согласно генеральному плану муниципального образования «Город Архангельск», утвержденному
постановлением министерства строительства и архитектуры Архангельской области от 2 апреля 2020 года № 37-п (с изменени-
ями), в границах которой разрабатывается проект внесения изменений в проект планировки территории района «Бревенник»:
зона застройки малоэтажными жилыми домами (до 4 этажей);
зона специализированной общественной застройки.
Территориальная зона согласно правилам землепользования и застройки городского округа «Город Архангельск», утверж-
денным постановлением министерства строительства и архитектуры Архангельской области от 29 сентября 2020 года № 68-п
(с изменениями), в границах которой разрабатывается проект внесения изменений в проект планировки территории района
«Бревенник»:
зона застройки малоэтажными жилыми домами (кодировое обозначение – Ж2);
зона специализированной общественной застройки (кодировое обозначение – О2).
Категория земель – земли населенных пунктов.
Рельеф – спокойный.
Территория проектирования находится в границах следующих зон с особыми условиями использования территорий:
второй и третий пояс санитарной охраны источника водоснабжения;
зона подтопления.
Транспортная инфраструктура территории сформирована.
В соответствии с картой планируемого размещения автомобильных дорог местного значения муниципального образования
«Город Архангельск», включая создание и обеспечение функционирования парковок, в составе генерального плана муницип-
ального образования «Город Архангельск», утвержденного постановлением министерства строительства и архитектуры Ар-
хангельской области от 2 апреля 2020 года № 37-п (с изменениями), транспортная связь обеспечивается по ул. Фестивальной,
ул. Колхозной, ул. Емецкой – улицам и дорогам местного значения.
В соответствии с разделом 2 положения о территориальном планировании муниципального образования «Город Архан-
гельск» в составе генерального плана муниципального образования «Город Архангельск», утвержденного постановлением ми-
нистерства строительства и архитектуры Архангельской области от 2 апреля 2020 года № 37-п (с изменениями), коэффициент
плотности застройки для зоны застройки малоэтажными жилыми домами (до 4 этажей) установлен 1,2; для зоны специализи-
рованной общественной застройки – 2,4.
В соответствии со сводной картой планируемого размещения объектов местного значения муниципального образования «Го-
род Архангельск» в составе генерального плана муниципального образования «Город Архангельск», утвержденного постановле-
нием министерства строительства и архитектуры Архангельской области от 2 апреля 2020 года № 37-п (с изменениями), в грани-
цах рассматриваемой части элемента планировочной структуры: ул. Фестивальная, ул. Колхозная, ул. Емецкая, предусмотрен
планируемый к размещению объект местного значения – общеобразовательная школа на 400 мест.
6. Основные требования к составу, содержанию и форме представляемых материалов проекта планировки территории, по-
следовательность и сроки выполнения работы
Внесение изменений в проект планировки территории района «Бревенник» осуществить в порядке, установленном Градо-
строительным кодексом Российской Федерации и порядке, утвержденным постановлением Администрации городского округа
«Город Архангельск» от 12 мая 2021 года № 862.
В соответствии с пунктом 5.2 статьи 46 Градостроительного кодекса Российской Федерации внесение изменений в проект
планировки территории путем утверждения их отдельных частей общественные обсуждения проводятся применительно к та-
ким утверждаемым частям.
Утверждению подлежит основная часть проекта внесения изменений в проект планировки территории района «Бревенник»,
которая включает:
1) чертеж или чертежи планировки территории, на которых отображаются:
а) красные линии;
б) границы существующих и планируемых элементов планировочной структуры;
в) границы зон планируемого размещения объектов капитального строительства (границы указываются сплошной штри-
ховкой);
2) положение о характеристиках планируемого развития территории, в том числе о плотности и параметрах застройки
территории (в пределах, установленных градостроительным регламентом), о характеристиках объектов капитального строи-
тельства жилого, производственного, общественно-делового и иного назначения и необходимых для функционирования таких
объектов и обеспечения жизнедеятельности граждан объектов коммунальной, транспортной, социальной инфраструктур, в
том числе объектов, включенных в программы комплексного развития систем коммунальной инфраструктуры, программы
комплексного развития транспортной инфраструктуры, программы комплексного развития социальной инфраструктуры и не-
обходимых для развития территории в границах элемента планировочной структуры. Для зон планируемого размещения объ-
ектов федерального значения, объектов регионального значения, объектов местного значения в такое положение включаются
сведения о плотности и параметрах застройки территории, необходимые для размещения указанных объектов, а также в целях
согласования проекта планировки территории в соответствии с частью 12.7 статьи 45 Градостроительного кодекса Российской
Федерации информация о планируемых мероприятиях по обеспечению сохранения применительно к территориальным зонам,
в которых планируется размещение указанных объектов, фактических показателей обеспеченности территории объектами
коммунальной, транспортной, социальной инфраструктур и фактических показателей территориальной доступности таких
объектов для населения, в том числе:
местоположение в городе Архангельске, описание границ и площадь территории проектирования;
краткую характеристику существующего использования территории, включая установленные ограничения, сведения о
плотности и параметрах застройки территории в пределах, установленных градостроительным регламентом;
основные направления развития территории, включая характеристики объектов капитального строительства жилого, про-
изводственного, общественно-делового и иного назначения и необходимых для функционирования таких объектов и обеспе-
чения жизнедеятельности граждан объектов коммунальной, транспортной, социальной инфраструктуры, в том числе объектов,
включенных в программы комплексного развития систем коммунальной инфраструктуры, программы комплексного развития
транспортной инфраструктуры, программы комплексного развития социальной инфраструктуры;
предложения по сохранению, сносу, размещению новых объектов;
предложения по развитию транспортной инфраструктуры территории (реконструкция и строительство участков внутрик-
вартальных проездов, улиц, а также по обеспечению сохранения существующих инженерных сетей и сооружений, по их рекон-
струкции, и по строительству новых инженерных сетей и сооружений);
таблицу к чертежу планировки территории согласно приложению № 2 к настоящему заданию. В таблице указываются: но-
мера и площади участков территории, зон планируемого размещения объектов капитального строительства; наименование
объектов; характеристики размещаемых объектов капитального строительства;
3) положение об очередности планируемого развития территории, содержащие этапы проектирования, строительства, рекон-
струкции объектов капитального строительства жилого, производственного, общественно-делового и иного назначения и
этапы строительства, реконструкции необходимых для функционирования таких объектов и обеспечения жизнедеятельности
граждан объектов коммунальной, транспортной, социальной инфраструктур, в том числе объектов, включенных в програм-
мы комплексного развития систем коммунальной инфраструктуры, программы комплексного развития транспортной инфра-
структуры, программы комплексного развития социальной инфраструктуры (при необходимости выполняется в табличной
форме).
Материалы по обоснованию проекта внесения изменений в проект планировки территории должны содержать:
1) карту (фрагмент карты) планировочной структуры территорий поселения, городского округа, межселенной территории
муниципального района с отображением границ элементов планировочной структуры;
2) результаты инженерных изысканий в объеме, предусмотренном разрабатываемой исполнителем работ программой инже-
нерных изысканий, в случаях, если выполнение таких инженерных изысканий для подготовки документации по планировке
территории требуется в соответствии с Градостроительным кодексом Российской Федерации;
3) обоснование определения границ зон планируемого размещения объектов капитального строительства;
4) схему организации движения транспорта (включая транспорт общего пользования) и пешеходов, отражающую местопо-
ложение объектов транспортной инфраструктуры и учитывающую существующие и прогнозные потребности в транспортном
обеспечении на территории, а также схему организации улично-дорожной сети;
5) схему границ территорий объектов культурного наследия;
6) схему границ зон с особыми условиями использования территории;
7) обоснование соответствия планируемых параметров, местоположения и назначения объектов регионального значения,
объектов местного значения нормативам градостроительного проектирования и требованиям градостроительного регламентов,
а также применительно к территории, в границах которой предусматривается осуществление деятельности по комплексному и
устойчивому развитию территории, установленным правилами землепользования и застройки расчетным показателем мини-
мально допустимого уровня обеспеченности территории объектами коммунальной, транспортной, социальной инфраструктур
и расчетным показателем максимально допустимого уровня территориальной доступности таких объектов для населения;
8) схему, отображающую местоположение существующих объектов капитального строительства, в том числе линейных
объектов, объектов, подлежащих сносу, объектов незавершенного строительства, а также проходы к водным объектам общего
пользования и их береговым полосам;
9) варианты планировочных и (или) объемно-пространственных решений застройки территории в соответствии с проектом
внесения изменений в проект планировки территории (в отношении элементов планировочной структуры, расположенных в
жилых или общественно-деловых зонах);
10) перечень мероприятий по защите территории от чрезвычайных ситуаций природного и техногенного характера, в том
числе по обеспечению пожарной безопасности и по гражданской обороне;
11) перечень мероприятий по охране окружающей среды;
12) обоснование очередности планируемого развития территории;

13) схему вертикальной планировки территории, инженерной подготовки и инженерной защиты территории, подготовленную в случаях, установленных уполномоченным Правительством Российской Федерации федеральным органом исполнительной власти, и в соответствии с требованиями, установленными уполномоченным Правительством Российской Федерации федеральным органом исполнительной власти, на которой должны быть отображены:

- границы города Архангельска;
- границы зоны планируемого размещения объектов капитального строительства, устанавливаемые в основной части проекта внесения изменений в проект планировки территории;
- границы зон планируемого размещения объектов капитального строительства, подлежащих выносу из зоны планируемого размещения линейных объектов;
- существующие и директивные (проектные) отметки поверхности по осям трасс автомобильных и железных дорог, проезжих частей в местах пересечения улиц и проездов и в местах перелома продольного профиля, существующие и директивные (проектные) отметки других элементов планировочной структуры территории для вертикальной увязки проектных решений, в том числе со смежными территориями;
- проектные продольные уклоны, направление продольного уклона, расстояние между точками, ограничивающими участок с продольным уклоном;
- горизонтали, отображающие проектный рельеф в виде параллельных линий;
- типовые поперечные профили автомобильных и железных дорог, элементы улично-дорожной сети;
- иные материалы для обоснования положений по планировке территории, в том числе схему существующих и проектируемых сетей инженерного обеспечения объекта, в соответствии с техническими условиями от ресурсоснабжающих организаций.

В состав проекта внесения изменений в проект планировки территории района «Бревенник» может включаться проект организации дорожного движения, разрабатываемый в соответствии с требованиями Федерального закона от 29 декабря 2017 года № 443-ФЗ «Об организации дорожного движения в Российской Федерации и о внесении изменений в отдельные законодательные акты Российской Федерации».

Проект внесения изменений в проект планировки территории района «Бревенник» предоставляется техническим заказчиком в адрес департамента градостроительства Администрации городского округа «Город Архангельск» на бумажном носителе и в электронном виде в следующем объеме:

- 1) на бумажном носителе в одном экземпляре;
 - 2) на электронном носителе (на компакт-диске) в одном экземпляре каждый нижеуказанный вид.
- Электронная версия проекта внесения изменений в проект планировки района «Бревенник» должна содержать:
- 1) графическую часть, выполненную с использованием программного расширения «AutoCad» (*.dwg / .dxf) в системе координат, используемой для ведения Единого государственного реестра недвижимости (один экземпляр на компакт-диске);
 - 2) графическую часть, выполненную в формате *.pdf (один экземпляр на компакт-диске);
 - 3) текстовую часть, выполненную с использованием текстового редактора «Word» (*.doc / .docx) (один экземпляр на компакт-диске).

Требования к текстовой части:

- применяется шрифт Times New Roman № 14 или 13;
 - текст документа печатается через 1 – 1,5 межстрочных интервала;
 - абзацный отступ в тексте документа составляет 1,25 см;
 - интервал между буквами в словах – обычный;
 - интервал между словами – один пробел;
 - наименования разделов и подразделов центрируются по ширине текста;
 - текст документа выравнивается по ширине листа (по границам левого и правого полей документа);
 - длина самой длинной строки реквизита при угловом расположении реквизитов – не более 7,5 см;
 - длина самой длинной строки реквизита при продольном расположении реквизитов – не более 12 см.
- Текстовая часть проекта внесения изменений в проект планировки территории района «Бревенник» на бумажном носителе должна быть представлена в виде пояснительной записки (брошюрованной книги).
- Диски должны быть защищены от записи, иметь этикетку с указанием изготовителя, даты изготовления, названия комплекта. В корневом каталоге должен находиться текстовый файл содержания.

7. Основные требования к градостроительным решениям

При разработке проекта внесения изменений в проект планировки территории района «Бревенник» учесть основные положения:

1. генерального плана муниципального образования «Город Архангельск», утвержденного постановлением министерства строительства и архитектуры Архангельской области от 2 апреля 2020 года № 37-п (с изменениями);
2. правил землепользования и застройки городского округа «Город Архангельск», утвержденных постановлением министерства строительства и архитектуры Архангельской области от 29 сентября 2020 года № 68-п (с изменениями);
3. проекта планировки территории района Бревенник муниципального образования «Город Архангельск», утвержденного распоряжением мэра города Архангельска от 30 декабря 2020 года № 1054р (с изменениями);
4. проекта межевания территории муниципального образования «Город Архангельск» в границах ул. Колхозной, ул. Проезжей, ул. Портвовой и ул. Фестивальной площадью 20,7021 га, утвержденного распоряжением Главы муниципального образования «Город Архангельск» от 24 июля 2020 года № 2465р (с изменениями);
5. предложения об изменении границ функциональной зоны застройки малозатяжными жилыми домами и включении территории по ул. Фестивальной в границы функциональной зоны застройки индивидуальными жилыми домами (в соответствии с пунктом 3 протокола заседания комиссии по подготовке проектов правил землепользования и застройки муниципальных образований Архангельской области от 3 марта 2023 года № 8).

Проектными решениями в материалах по обоснованию предусмотреть включение части элемента планировочной структуры: ул. Фестивальная, ул. Колхозная, ул. Емецкая в соответствии со схемой, указанной в приложении № 1 к настоящему заданию, в границы зоны индивидуальной жилой застройки с приусадебными участками (штриховка на перспективу) с целью размещения индивидуальных жилых домов;

в целях обеспечения устойчивого развития территории, установления границ зон планируемого размещения объектов капитального строительства, проработать и предусмотреть проектом предложения физических и юридических лиц о внесении изменений в проект планировки территории района «Бревенник» муниципального образования «Город Архангельск» в границах части элемента планировочной структуры: ул. Фестивальная, ул. Колхозная, ул. Емецкая площадью 13,7052 га, направленных департаментом градостроительства Администрации городского округа «Город Архангельск» техническому заказчику (Лыскова Е.П.) для учета, работы и включения в указанный проект, поступившие со дня опубликования распоряжения Главы городского округа «Город Архангельск» от 22 мая 2023 года № 2845р до момента назначения общественных обсуждений;

варианты планировочных и (или) объемно-пространственных решений застройки в границах части элемента планировочной структуры: ул. Фестивальная, ул. Колхозная, ул. Емецкая площадью 13,7052 га;

элементы благоустройства следует размещать в соответствии с требованиями, установленными Правилами благоустройства территории муниципального образования «Город Архангельск», СП 82.13330.2016 «Свод правил. Благоустройство территории. Актуализированная редакция СНиП III-10-75», иными нормативными документами;

благоустройство территории в границах части элемента планировочной структуры: ул. Фестивальная, ул. Колхозная, ул. Емецкая площадью 13,7052 га должно выполняться в соответствии с действующими нормативными документами;

обеспечение условий жизнедеятельности маломобильных групп населения согласно требованиям СП 59.13330.2020 «Свод правил. Доступность зданий и сооружений для маломобильных групп населения. Актуализированная редакция СНиП 35-01-2001»; ширину внутриквартальных проездов предусмотреть не менее 6 м, ширину дорожек и тротуаров – не менее 2,25 м. При организации дорожек и тротуаров необходимо учитывать сложившуюся систему пешеходного движения;

парковочные места должны быть организованы в соответствии с действующими сводами правил и региональными нормативами градостроительного проектирования;

проектируемая территория должна быть оборудована специальными площадками для сбора твердых коммунальных отходов закрытого типа;

на площадках предусмотреть размещение контейнеров для раздельного сбора отходов (бумага, картон, пластик, стекло), бункер для крупногабаритных отходов (КГО);

размещение площадок общего пользования различного назначения с учетом демографического состава населения, типа застройки, природно-климатических и других местных условий необходимо предусмотреть согласно пункту 7.5 СП 42.13330.2016. Свод правил. Градостроительство. Планировка и застройка городских и сельских поселений. Актуализированная редакция СНиП 2.07.01-89* (утвержден приказом Минстроя России от 30 декабря 2016 года № 1034/пр) (далее – СП Градостроительство);

размещение площадок необходимо предусматривать на расстоянии от окон жилых и общественных зданий не менее чем:

- для игр детей дошкольного и младшего школьного возраста – 12 м;
- для отдыха взрослого населения – 10 м;
- для занятий физкультурой (в зависимости от шумовых характеристик) – 10 – 40 м;
- для хозяйственных целей – 20 м;
- для выгула собак – 40 м;

для стоянки автомобилей – по подпункту 11.34 СП Градостроительство;

водоснабжение планируемой территории предусмотреть централизованное;

отведение хозяйственно-бытовых стоков планируемой застройки предусмотреть централизованное;

теплоснабжение планируемой застройки предусмотреть централизованное;

электроснабжение планируемой территории предусмотреть централизованное.

Решения проекта внесения изменений в проект планировки территории района «Бревенник» должны обеспечивать размещение земельных участков, инженерной инфраструктуры и элементов благоустройства с целью создания благоприятных и безопасных условий для жилищного строительства и проживания граждан на указанной территории развития населенного пункта.

Проектные решения проекта внесения изменений в проект планировки территории района «Бревенник» определяются с учетом удобства транспортной доступности района. Основными требованиями в отношении организации транспорта при планировке района являются: установление удобной связи планировочного района с устройствами внешнего транспорта; организация в районе пешеходных зон; организация улиц и проездов на территории района, обеспечивающих удобство подъездов и безопасность движения.

Проект внесения изменений в проект планировки территории района «Бревенник» подготовить в соответствии с техническими регламентами, нормами отвода земельных участков для конкретных видов деятельности, установленными в соответствии с федеральными законами.

8. Состав, исполнители, сроки и порядок предоставления исходной информации для разработки проекта внесения изменений в проект планировки территории.

- а) сведения из Единого государственного реестра недвижимости (далее – ЕГРН) о зонах с особыми условиями использования территорий в виде выписки из ЕГРН о зоне с особыми условиями использования;
- б) сведения из ЕГРН о кадастровом плане территории, в пределах которого планируется размещение объекта капитального строительства;
- в) сведения из ЕГРН о правообладателях объектов недвижимости, расположенных в пределах территории, в отношении которой разрабатывается проект планировки территории;
- г) сведения о характеристиках объектов недвижимости, расположенных в пределах территории, в отношении которой разрабатывается проект планировки территории в соответствии с таблицей, указанной в приложении № 2 к настоящему заданию;
- д) иные исходные данные, необходимые для выполнения работы, включая получение цифровых топографических материалов, документов об использовании земельных участков, на которые действие градостроительных регламентов не распространяется или для которых градостроительные регламенты не устанавливаются.

9. Перечень органов государственной власти Российской Федерации, Архангельской области, иных субъектов Российской Федерации, органов местного самоуправления муниципального образования Архангельской области, согласовывающих проект внесения изменений в проект планировки территории.

Проект внесения изменений в проект планировки территории района «Бревенник» должен быть согласован разработчиком с министерством строительства и архитектуры Архангельской области; департаментом транспорта, строительства и городской инфраструктуры Администрации городского округа «Город Архангельск»;

Администрацией Маймаксанского территориального округа;

Управлением государственной инспекции безопасности дорожного движения УМВД России по Архангельской области (в случае, если в состав проекта внесения изменений в проект планировки включается проект организации дорожного движения).

Согласование проекта внесения изменений в проект планировки территории района «Бревенник» осуществляется применительно к изменяемой части.

По итогам полученных согласований представить проект внесения изменений в проект планировки территории района «Бревенник» в департамент градостроительства Администрации городского округа «Город Архангельск».

Утверждение проекта внесения изменений в проект планировки территории района «Бревенник» осуществляется в соответствии с Градостроительным кодексом Российской Федерации, Порядком внесения изменений в документацию по планировке территории, отмены такой документации или ее отдельных частей, признания отдельных частей такой документации не подлежащими применению, утвержденным постановлением Администрации городского округа «Город Архангельск» от 12 мая 2021 года № 862.

10. Требования к проекту внесения изменений в проект планировки территории

Проект внесения изменений в проект планировки территории района Бревенник выполнить в соответствии с требованиями законодательства, установленными государственными стандартами, техническими регламентами в сфере строительства и градостроительства, настоящим заданием.

Нормативно-правовая и методическая база для выполнения работ:

- Градостроительный кодекс Российской Федерации;
- Земельный кодекс Российской Федерации;
- Жилищный кодекс Российской Федерации;
- Водный кодекс Российской Федерации;
- Градостроительный кодекс Архангельской области;
- Федеральный закон от 30 марта 1999 года № 52-ФЗ «О санитарно-эпидемиологическом благополучии населения»;
- Федеральный закон от 10 января 2002 года № 7-ФЗ «Об охране окружающей среды»;
- Федеральный закон от 14 марта 1995 года № 33-ФЗ «Об особо охраняемых природных территориях»;
- Федеральный закон от 25 июня 2002 года № 73-ФЗ «Об объектах культурного наследия (памятниках истории и культуры) народов Российской Федерации»;
- Федеральный закон от 24 июня 1998 года № 89-ФЗ «Об отходах производства и потребления»;
- Федеральный закон от 21 декабря 1994 года № 68-ФЗ «О защите населения и территорий от чрезвычайных ситуаций природного и техногенного характера»;
- Федеральный закон от 29 декабря 2017 года № 443-ФЗ «Об организации дорожного движения в Российской Федерации и о внесении изменений в отдельные законодательные акты Российской Федерации»;
- приказ Росреестра от 10 ноября 2020 года № П/0412 «Об утверждении классификатора видов разрешенного использования земельных участков»;
- приказ Министерства строительства и жилищно-коммунального хозяйства РФ от 25 апреля 2017 года № 739/пр «Об утверждении требований к цифровым топографическим картам и цифровым топографическим планам, используемым при подготовке графической части документации по планировке территории»;
- постановление Правительства Российской Федерации от 31 марта 2017 года № 402 «Об утверждении Правил выполнения инженерных изысканий, необходимых для подготовки документации по планировке территории»;
- РДС 30-201-98. Инструкция о порядке проектирования и установления красных линий в городах и других поселениях Российской Федерации;
- СП 42.13330.2016. Свод правил. Градостроительство. Планировка и застройка городских и сельских поселений. Актуализированная редакция СНиП 2.07.01-89*;
- СП 476.1325800.2020. Свод правил. Территории городских и сельских поселений. Правила планировки, застройки и благоустройства жилых микрорайонов;
- СП 82.13330.2016. Свод правил. Благоустройство территорий. Актуализированная редакция СНиП III-10-75;
- СП 396.1325800.2018. Улицы и дороги населенных пунктов. Правила градостроительного проектирования;
- генеральный план муниципального образования «Город Архангельск», утвержденный постановлением министерства строительства и архитектуры Архангельской области от 2 апреля 2020 года № 37-п (с изменениями);
- правила землепользования и застройки городского округа «Город Архангельск», утвержденные постановлением министерства строительства и архитектуры Архангельской области от 29 сентября 2020 года № 68-п (с изменениями);
- проект планировки территории района Бревенник муниципального образования «Город Архангельск», утвержденный распоряжением мэра города Архангельска от 30 декабря 2020 года № 1054р (с изменениями);
- проект межевания территории муниципального образования «Город Архангельск» в границах ул. Колхозной, ул. Проезжей, ул. Портвовой и ул. Фестивальной площадью 20,7021 га, утвержденный распоряжением Главы муниципального образования «Город Архангельск» от 24 июля 2020 года № 2465р (с изменениями);
- местные нормативы градостроительного проектирования муниципального образования «Город Архангельск», утвержденные решением Архангельской городской Думы от 20 сентября 2017 года № 567 (с изменениями);
- региональные нормативы градостроительного проектирования Архангельской области, утвержденные постановлением Правительства Архангельской области от 19 апреля 2016 года № 123-пп (с изменениями);
- иные законы и нормативные правовые акты Российской Федерации, Архангельской области, муниципального образования «Город Архангельск».

11. Состав и порядок проведения предпроектных научно-исследовательских работ и инженерных изысканий

Проект внесения изменений в проект планировки района Бревенник надлежит выполнить на топографическом плане.

Инженерные изыскания выполнить в соответствии с постановлением Правительства Российской Федерации от 31 марта 2017 года № 402 «Об утверждении Правил выполнения инженерных изысканий, необходимых для подготовки документации по планировке территории».

12. Порядок проведения согласования проекта внесения изменений в проект планировки территории

Порядок согласования проекта внесения изменений в проект планировки территории района «Бревенник»:

- 1) предварительное рассмотрение основных проектных решений проекта внесения изменений в проект планировки территории района «Бревенник» департаментом градостроительства Администрации городского округа «Город Архангельск»;
- 2) согласование проекта внесения изменений в проект планировки территории района «Бревенник» с заинтересованными организациями, указанными в пункте 9 настоящего задания;
- 3) доработка проекта внесения изменений в проект планировки территории района «Бревенник», устранение замечаний (недостатков) в части внесенных изменений.

Общественные обсуждения по рассмотрению проекта внесения изменений в проект планировки территории района «Бревенник» проводятся в порядке, установленном в соответствии с Градостроительным кодексом Российской Федерации, Федеральным законом от 6 октября 2003 года № 131-ФЗ «Об общих принципах организации местного самоуправления в Российской Федерации», Уставом городского округа «Город Архангельск», Положением об организации и проведении общественных обсуждений или публичных слушаний по вопросам градостроительной деятельности на территории муниципального образования «Город Архангельск», утвержденным решением Архангельской городской Думы от 20 июня 2018 года № 688, а также Порядком внесения изменений в документацию по планировке территории, отмены такой документации или ее отдельных частей, признания отдельных частей такой документации не подлежащими применению, утвержденным постановлением Администрации городского округа «Город Архангельск» от 12 мая 2021 года № 862.

4) доработка проекта внесения изменений в проект планировки территории района «Бревенник» по результатам общественных обсуждений или публичных слушаний;

5) утверждение проекта внесения изменений в проект планировки территории района «Бревенник» администрацией городского округа «Город Архангельск».

13. Дополнительные требования для зон с особыми условиями использования территорий

Материалы по обоснованию проекта внесения изменений в проект планировки территории района «Бревенник» должны содержать:

схему границ территорий объектов культурного наследия;

схему границ зон с особыми условиями использования территории.

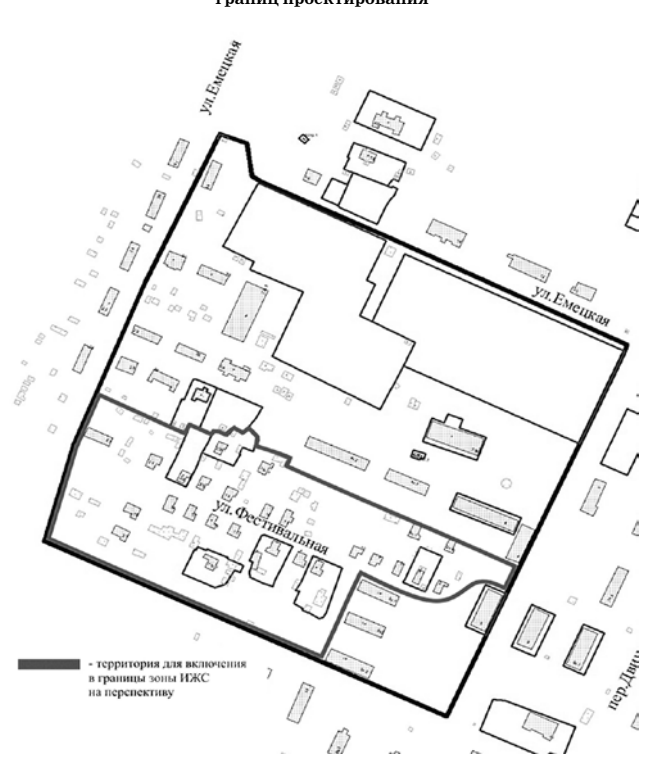
14. Иные требования и условия

Разработанный с использованием компьютерных технологий проект внесения изменений в проект планировки территории района «Бревенник» должен отвечать требованиям государственных стандартов и требованиям по формированию информационной системы обеспечения градостроительной деятельности.

Приложение:

1. Схема границ проектирования.
2. Таблица «Участки территории (зоны) планируемого размещения объектов».

СХЕМА
границ проектирования



ПРИЛОЖЕНИЕ № 1

к заданию на подготовку проекта внесения изменений в проект планировки района «Бревенник» муниципального образования «Город Архангельск» в границах части элемента планировочной структуры: ул. Фестивальная, ул. Колхозная, ул. Емецкая площадью 13,7052 га

ПРИЛОЖЕНИЕ № 2

к заданию на подготовку проекта внесения изменений в проект планировки района «Бревенник» муниципального образования «Город Архангельск» в границах части элемента планировочной структуры: ул. Фестивальная, ул. Колхозная, ул. Емецкая площадью 13,7052 га

Таблица «Участки территории (зоны) планируемого размещения объектов»

№ участка на плане	№ объекта на плане	Виды разрешенного использования земельных участков и объектов капитального строительства	Площадь участка, га	Предельные параметры участка			Наименование объекта	Показатели объекта				
				Плотность застройки, тыс. кв.м/га	Высота, м	Застроенность, %		Суммарная поэтажная площадь наземной части в габаритах наружных стен, тыс. кв.м	Использование подземного пространства	Гостевые приобъектные автостоянки (наземные), м/м	Примечания, емкость/мощность	
1	2	3	4	5	6	7	8	9	10	11	12	

АДМИНИСТРАЦИЯ ГОРОДСКОГО ОКРУГА «ГОРОД АРХАНГЕЛЬСК»

РАСПОРЯЖЕНИЕ

от 23 мая 2023 г. № 2857р

Об изъятии земельного участка и жилых помещений

В соответствии с Земельным кодексом Российской Федерации, Жилищным кодексом Российской Федерации, на основании распоряжения заместителя Главы муниципального образования «Город Архангельск» от 26 декабря 2020 года № 912р «О признании дома № 8 по ул. Михаила Новова в г. Архангельске аварийным и подлежащим сносу»:

- Изъять для муниципальных нужд земельный участок площадью 2 002 кв. мв кадастровом квартале 29:22:011309, расположенный в Маймаксанском территориальном округе г. Архангельска по ул. Михаила Новова, д. 8, согласно схеме расположения земельного участка, утвержденной распоряжением Главы городского округа «Город Архангельск» от 15 июля 2021 года № 2899р.
- Изъять для муниципальных нужд жилые помещения, расположенные в Маймаксанском территориальном округе г. Архангельска по ул. Михаила Новова, д. 8:
 - 1/7 доли в праве общей долевой собственности на квартиру № 3 (кадастровый номер 29:22:011309:845) общей площадью 68 кв. м;
 - 1/7 доли в праве общей долевой собственности на квартиру № 3 (кадастровый номер 29:22:011309:845) общей площадью 68 кв. м;
 - 5/14 доли в праве общей долевой собственности на квартиру № 3 (кадастровый номер 29:22:011309:845) общей площадью 68 кв. м;
 - 5/14 доли в праве общей долевой собственности на квартиру № 3 (кадастровый номер 29:22:011309:845) общей площадью 68 кв. м;
 - 1/3 доли в праве общей долевой собственности на квартиру № 4 (кадастровый номер 29:22:011309:789) общей площадью 46,2 кв. м;
 - 1/3 доли в праве общей долевой собственности на квартиру № 4 (кадастровый номер 29:22:011309:789) общей площадью 46,2 кв. м;
 - 1/3 доли в праве общей долевой собственности на квартиру № 4 (кадастровый номер 29:22:011309:789) общей площадью 46,2 кв. м;
 - квартиру № 7 (кадастровый номер 29:22:011309:814) общей площадью 66,6 кв. м;
 - квартиру № 8 (кадастровый номер 29:22:011309:848) общей площадью 63 кв. м;
 - квартиру № 9 (кадастровый номер 29:22:011309:837) общей площадью 46,8 кв. м;
 - квартиру № 12 (кадастровый номер 29:22:011309:839) общей площадью 46 кв. м.
- Опубликовать распоряжение в газете «Архангельск – Город воинской славы» и на официальном информационном интернет-портале городского округа «Город Архангельск».

Глава городского округа «Город Архангельск»

Д.А. Морев

АДМИНИСТРАЦИЯ ГОРОДСКОГО ОКРУГА «ГОРОД АРХАНГЕЛЬСК»

РАСПОРЯЖЕНИЕ

от 23 мая 2023 г. № 2858р

Об изъятии земельного участка и жилых помещений

В соответствии с Земельным кодексом Российской Федерации, Жилищным кодексом Российской Федерации, на основании распоряжения заместителя Главы городского округа «Город Архангельск» от 8 февраля 2021 года № 376р «О признании дома № 16 по ул. Михаила Новова в г. Архангельске аварийным и подлежащим сносу»:

- Изъять для муниципальных нужд земельный участок 29:22:011306:3У21 площадью 914 кв. м, расположенный в Маймаксанском территориальном округе г. Архангельска по ул. Михаила Новова, д. 16, согласно проекту межевания территории муниципального образования «Город Архангельск» в границах ул. Победы и ул. Родионова площадью 6,0588 га, утвержденному распоряжением Главы муниципального образования «Город Архангельск» от 21 июля 2020 года № 2444р (с изменениями).
- Изъять для муниципальных нужд жилые помещения, расположенные в Маймаксанском территориальном округе г. Архангельска по ул. Михаила Новова, д. 16:
 - квартиру № 3 (кадастровый номер 29:22:011309:783) общей площадью 55,8 кв. м;
 - 1/3 доли в праве общей долевой собственности на квартиру № 4 (кадастровый номер 29:22:011309:804) общей площадью 40,3 кв. м;
 - 1/3 доли в праве общей долевой собственности на квартиру № 4 (кадастровый номер 29:22:011309:804) общей площадью 40,3 кв. м;
 - 1/3 доли в праве общей долевой собственности на квартиру № 4 (кадастровый номер 29:22:011309:804) общей площадью 40,3 кв. м;
 - квартиру № 6 (кадастровый номер 29:22:011309:784) общей площадью 29,6 кв. м;
 - 1/4 доли в праве общей долевой собственности на квартиру № 7 (кадастровый номер 29:22:011309:802) общей площадью 41,5 кв. м;
 - 1/4 доли в праве общей долевой собственности на квартиру № 7 (кадастровый номер 29:22:011309:802) общей площадью 41,5 кв. м;
 - 1/2 доли в праве общей долевой собственности на квартиру № 7 (кадастровый номер 29:22:011309:802) общей площадью 41,5 кв. м;
 - квартиру № 8 (кадастровый номер 29:22:011309:782) общей площадью 29,4 кв. м;
 - квартиру № 10 (кадастровый номер 29:22:011309:803) общей площадью 51,7 кв. м;
 - квартиру № 11 (кадастровый номер 29:22:011309:805) общей площадью 42,3 кв. м;
 - 1/2 доли в праве общей долевой собственности на квартиру № 12 (кадастровый номер 29:22:011306:408) общей площадью 50,9 кв. м;
 - 1/2 доли в праве общей долевой собственности на квартиру № 12 (кадастровый номер 29:22:011306:408) общей площадью 50,9 кв. м.
- Опубликовать распоряжение в газете «Архангельск – Город воинской славы» и на официальном информационном интернет-портале городского округа «Город Архангельск».

Глава городского округа «Город Архангельск»

Д.А. Морев

АДМИНИСТРАЦИЯ ГОРОДСКОГО ОКРУГА «ГОРОД АРХАНГЕЛЬСК»

РАСПОРЯЖЕНИЕ

от 23 мая 2023 г. № 2859р

Об изъятии земельного участка и жилых помещений

В соответствии с Земельным кодексом Российской Федерации, Жилищным кодексом Российской Федерации, на основании распоряжения заместителя Главы муниципального образования «Город Архангельск» от 7 февраля 2017 года № 295р «О признании дома № 12 по ул.Восьмое марта в г.Архангельске аварийным и подлежащим сносу»:

- Изъять для муниципальных нужд земельный участок площадью 452 кв. м (кадастровый номер 29:22:022217:13), расположенный в Соломбальском территориальном округе г. Архангельска по ул. Восьмое марта, д. 12.
- Изъять для муниципальных нужд жилые помещения, расположенные в Соломбальском территориальном округе г. Архангельска по ул. Восьмое марта, д. 12:
 - квартиру № 4 (кадастровый номер 29:22:064702:795) общей площадью 40,7 кв. м;
 - квартиру № 5 (кадастровый номер 29:22:064702:1709) общей площадью 41,2 кв. м;
 - квартиру № 6 (кадастровый номер 29:22:064702:791) общей площадью 29,8 кв. м;
 - квартиру № 7 (кадастровый номер 29:22:064702:796) общей площадью 41,3 кв. м;
 - квартиру № 8 (кадастровый номер 29:22:064702:797) общей площадью 29,2 кв. м;
 - квартиру № 9 (кадастровый номер 29:22:064702:792) общей площадью 40,5 кв. м;
 - квартиру № 11 (кадастровый номер 29:22:064702:798) общей площадью 40,6 кв. м;
 - 1/2 доли в праве общей долевой собственности на квартиру № 12 (кадастровый номер 29:22:064702:799) общей площадью 51,6 кв. м;
 - 1/2 доли в праве общей долевой собственности на квартиру № 12 (кадастровый номер 29:22:064702:799) общей площадью 51,6 кв. м.
- Опубликовать распоряжение в газете «Архангельск – Город воинской славы» и на официальном информационном интернет-портале городского округа «Город Архангельск».

Глава городского округа «Город Архангельск»

Д.А. Морев

АДМИНИСТРАЦИЯ ГОРОДСКОГО ОКРУГА «ГОРОД АРХАНГЕЛЬСК»

РАСПОРЯЖЕНИЕ

от 23 мая 2023 г. № 2860р

Об изъятии земельного участка и жилых помещений

В соответствии с Земельным кодексом Российской Федерации, Жилищным кодексом Российской Федерации, на основании распоряжения заместителя Главы городского округа «Город Архангельск» от 1 февраля 2021 года № 259р «О признании дома № 11 по ул. Нахимова в г. Архангельске аварийным и подлежащим сносу»:

- Изъять для муниципальных нужд земельный участок площадью 384 кв. м (кадастровый номер 29:22:080903:5), расположенный в Исакогорском территориальном округе г. Архангельска по ул. Нахимова, д. 11.
- Изъять для муниципальных нужд жилые помещения, расположенные в Исакогорском территориальном округе г. Архангельска по ул. Нахимова, д. 11:
 - 1/3 доли в праве общей долевой собственности на квартиру № 1 (кадастровый номер 29:22:080903:260) общей площадью 45,7 кв. м;
 - 1/3 доли в праве общей долевой собственности на квартиру № 1 (кадастровый номер 29:22:080903:260) общей площадью 45,7 кв. м;
 - 1/3 доли в праве общей долевой собственности на квартиру № 1 (кадастровый номер 29:22:080903:260) общей площадью 45,7 кв. м;
 - квартиру № 3 (кадастровый номер 29:22:080903:259) общей площадью 47,8 кв. м;
 - квартиру № 4 (кадастровый номер 29:22:080903:261) общей площадью 45,9 кв. м;
 - квартиру № 5 (кадастровый номер 29:22:080903:262) общей площадью 46 кв. м;
 - квартиру № 6 (кадастровый номер 29:22:080903:263) общей площадью 61,7 кв. м;
 - квартиру № 8 (кадастровый номер 29:22:080903:265) общей площадью 46,2 кв. м.
- Опубликовать распоряжение в газете «Архангельск – Город воинской славы» и на официальном информационном интернет-портале городского округа «Город Архангельск».

Глава городского округа «Город Архангельск»

Д.А. Морев

ГЛАВА ГОРОДСКОГО ОКРУГА «ГОРОД АРХАНГЕЛЬСК»

РАСПОРЯЖЕНИЕ

от 23 мая 2023 г. № 2861р

Об утверждении проекта межевания территории городского округа «Город Архангельск» в границах части элемента планировочной структуры: ул. Воронина В.И., ул. Русанова, Окружного шоссе площадью 16,0492 га

В соответствии с Градостроительным кодексом Российской Федерации, Федеральным законом от 6 октября 2003 года № 131-ФЗ «Об общих принципах организации местного самоуправления в Российской Федерации», Уставом городского округа «Город Архангельск», учитывая результаты общественных обсуждений:

- Утвердить прилагаемый проект межевания территории городского округа «Город Архангельск» в границах части элемента планировочной структуры: ул. Воронина В.И., ул. Русанова, Окружного шоссе площадью 16,0492 га.
- Опубликовать распоряжение в газете «Архангельск – Город воинской славы» и на официальном информационном интернет-портале городского округа «Город Архангельск».

Глава городского округа «Город Архангельск»

Д.А. Морев

ПРОЕКТ

межевания территории городского округа «Город Архангельск» в границах части элемента планировочной структуры: ул. Воронина В.И., ул. Русанова, Окружного шоссе площадью 16,0492 га

I Основная часть проекта межевания территории

1. Текстовая часть проекта межевания территории

- Перечень и сведения о площади образуемых земельных участков, в том числе возможные способы их образования

При анализе исходной документации выявлено, что проектируемые земельные участки, расположенные в границах части элемента планировочной структуры: ул. Воронина В.И., ул. Русанова, Окружного шоссе будут сформированы в кадастровом квартале 29:22:070305 на территории, в отношении которой распоряжением Главы городского округа «Город Архангельск» от 23 января 2023 № 239р утвержден проект внесения изменений в проект планировки района Баравино-Фактория муниципального образования «Город Архангельск» в части территории в границах ул. Воронина В.И., ул. Русанова, Окружного шоссе площадью 16,0492 га.

В границах данной территории возможно размещение новых объектов капитального строительства.

Категория земель: земли населенных пунктов.

Рельеф – спокойный.

Площадь территории в границах проекта межевания составляет 16,0492 га.

Территориальные зоны согласно правилам землепользования и застройки городского округа «Город Архангельск», утвержденным постановлением министерства строительства и архитектуры Архангельской области от 29 сентября 2020 года № 68-п (с изменениями), в границах которых разрабатывается проект межевания территории:

 - зона застройки многоэтажными жилыми домами (кодовое обозначение – Ж4);
 - зона застройки среднеэтажными жилыми домами (кодовое обозначение – Ж3);
 - зона застройки индивидуальными жилыми домами (кодовое обозначение – Ж1);
 - зона специализированной общественной застройки (кодовое обозначение – О2);
 - зона транспортной инфраструктуры (кодовое обозначение – Т).

Формирование проектных границ земельных участков выполнено в пределах красных линий с учетом существующей градостроительной ситуации и фактического использования территории, положения границ сформированных земельных участков, зарегистрированных в Едином государственном реестре недвижимости.

Перечень и сведения о площади образуемых земельных участков, в том числе возможные способы их образования представлены в таблице № 1.

Таблица № 1

Проектируемый земельный участок, обозначение	Проектная площадь, кв. м	Местоположение	Исходные характеристики	Способ образования
29:22:070305:318:3У1	7 400	Российская Федерация, Архангельская область, городской округ "город Архангельск", город Архангельск, улица Русанова	29:22:070305:318 Земли населенных пунктов.	Раздел земельного участка с кадастровым номером 29:22:070305:318
29:22:070305:318:3У2	6 678	Российская Федерация, Архангельская область, городской округ "город Архангельск", город Архангельск, улица Русанова, дом 19, корп. 2	Разрешенное использование: многоэтажная жилая застройка (высотная застройка)	Исходный земельный участок сохраняется в измененных границах
29:22:070305:318:3У3	6 783			
29:22:070305:318:3У4	5 047			
29:22:070305:318:3У5	8 655			
29:22:070305:3У6	1 314	Российская Федерация, Архангельская область, городской округ "город Архангельск", город Архангельск, улица Русанова, дом 19, корп. 2	Земли государственной собственности	Образование из земель, находящихся в государственной или муниципальной собственности (под объектом капитального строительства с кадастровым номером 29:22:070305:54)
29:22:070305:3У7	880	Российская Федерация, Архангельская область, городской округ "город Архангельск", город Архангельск, улица Русанова, дом 17, корп. 1	Земли государственной собственности	Образование из земель, находящихся в государственной или муниципальной собственности (под объектом капитального строительства с кадастровым номером 29:22:070305:49)
29:22:070305:3У8	1 182	Российская Федерация, Архангельская область, городской округ "город Архангельск", город Архангельск, улица Русанова, дом 17, корп. 2	29:22:070305:32 Земли населенных пунктов.	Перераспределение земельного участка с кадастровым номером 29:22:070305:32 и земель, находящихся в государственной или муниципальной собственности

Каталог координат характерных точек границ проектируемых земельных участков приведен в таблице № 2.

Таблица № 2

Проектируемый земельный участок, обозначение	Система координат МСК-29		
	Координаты		Y
	X	Y	
29:22:070305:318:3У1	648302,05 648318,71 648284,93 648299,59 648222,47 648190,51 648302,05	2527519,70 2527551,96 2527569,46 2527598,29 2527638,41 2527577,02 2527519,70	

Проектируемый земельный участок, обозначение	Система координат МСК-29		
	Координаты		
	X	Y	
29:22:070305:318:3У2	648318,71	2527551,96	
	648385,92	2527682,03	
	648286,57	2527730,04	
	648280,54	2527718,19	
	648370,71	2527671,46	
	648358,95	2527648,68	
	648332,80	2527662,20	
	648323,39	2527644,25	
	648308,75	2527651,81	
	648304,17	2527642,98	
	648287,99	2527651,35	
	648279,11	2527634,22	
	648309,94	2527618,32	
	648299,59	2527598,29	
	648284,93	2527569,46	
	648318,71	2527551,96	
29:22:070305:318:3У3	648279,11	2527634,22	
	648287,99	2527651,35	
	648304,17	2527642,98	
	648308,75	2527651,81	
	648323,39	2527644,25	
	648332,80	2527662,20	
	648358,95	2527648,68	
	648370,71	2527671,46	
	648280,54	2527718,19	
	648260,08	2527677,97	
	648217,68	2527700,28	
	648203,22	2527673,55	
	648279,11	2527634,22	
	29:22:070305:318:3У4	648299,59	2527598,29
		648309,94	2527618,32
		648279,11	2527634,22
648203,22		2527673,55	
648196,64		2527661,41	
648168,06		2527608,64	
648168,94		2527608,14	
648160,80		2527592,40	
648168,57		2527588,29	
648190,51		2527577,02	
648222,47		2527638,41	
648299,59		2527598,29	
29:22:070305:318:3У5		648196,64	2527661,41
		648203,22	2527673,55
		648217,68	2527700,28
		648260,08	2527677,97
	648280,54	2527718,20	
	648286,57	2527730,04	
	648197,03	2527773,31	
	648139,21	2527716,19	
	648149,97	2527704,57	
	648196,64	2527661,41	
	29:22:070305:318:3У6	648085,71	2527520,50
		648099,23	2527529,05
		648115,17	2527539,73
		648118,70	2527543,24
		648099,47	2527562,28
		648094,37	2527567,58
648093,66		2527568,30	
648071,16		2527548,12	
648064,29		2527542,05	
648085,71		2527520,50	
29:22:070305:318:3У7		648058,06	2527536,52
		648043,21	2527553,10
		648033,82	2527542,77
		648028,92	2527537,61
		648021,67	2527529,32
		648014,47	2527521,97
	648017,52	2527518,94	
	648019,13	2527517,04	
	648022,22	2527513,46	
	648028,40	2527506,74	
	648031,21	2527509,90	
	648043,89	2527523,89	
	648051,98	2527530,14	
	648055,29	2527533,57	
	648058,06	2527536,52	
	29:22:070305:318:3У8	648077,31	2527515,05
648058,06		2527536,52	
648055,29		2527533,57	
648051,98		2527530,14	
648043,89		2527523,89	
648031,21		2527509,90	
648028,40		2527506,74	
648029,65		2527505,39	
648030,71		2527504,58	
648039,42		2527496,35	
648043,15		2527492,61	
648048,27		2527486,52	
648051,49		2527489,64	
648065,49		2527503,83	
648075,47		2527513,77	
648077,31		2527515,05	

2. Перечень и площади образуемых земельных участков, которые будут отнесены к территориям общего пользования или имуществу общего пользования, в том числе в отношении которых предполагается резервирование и (или) изъятие для государственных или муниципальных нужд

Перечень и площади образуемых земельных участков, которые будут отнесены к территориям общего пользования, представлены в таблице № 3.

Таблица № 3

Проектируемый земельный участок, обозначение	Проектная площадь, кв. м	Местоположение	Исходные характеристики
29:22:070305:3У9	2 674	Российская Федерация, Архангельская область, г. Архангельск, территориальный округ Варавино-Фактория, по ул. Лучевой	Земли государственной собственности
29:22:070305:3У10	1 218	Российская Федерация, Архангельская область, г. Архангельск, территориальный округ Варавино-Фактория, по ул. Русанова	Земли государственной собственности

Необходимо сформировать земельный участок 29:22:070305:3У9 площадью 2 674 кв. м с основным разрешенным использованием «благоустройство территории» (код 12.0.2) и вспомогательным разрешенным использованием «улично-дорожная сеть» (код 12.0.1).

Необходимо сформировать земельный участок 29:22:070305:3У10 площадью 1 218 кв. м с основным разрешенным использованием «благоустройство территории» (код 12.0.2) и вспомогательным «улично-дорожная сеть» (код 12.0.1).

Каталог координат характерных точек границ проектируемых земельных участков приведен в таблице № 4.

Таблица № 4

Проектируемый земельный участок, обозначение	Координаты	
	X	Y
29:22:070305:3У9	648128,58	2527533,47
	648126,91	2527530,07
	648117,63	2527511,46
	648110,39	2527497,24
	648104,69	2527485,19
	648085,76	2527448,05
	648084,17	2527446,53
	648074,45	2527428,47
	648065,63	2527424,32
	648046,80	2527433,50
	648046,09	2527434,12
	648024,78	2527445,78
	648015,00	2527453,99
	647996,83	2527471,23
	647990,60	2527477,36
	647991,05	2527477,88
647989,61	2527479,21	

Проектируемый земельный участок, обозначение	Координаты		
	X	Y	
29:22:070305:318:3У2	647989,18	2527478,76	
	647986,29	2527481,61	
	647974,11	2527493,58	
	647951,74	2527515,59	
	647945,52	2527508,86	
	647969,93	2527485,30	
	647987,92	2527467,95	
	648005,92	2527450,56	
	648020,61	2527438,15	
	648040,57	2527426,69	
	648066,14	2527414,51	
	648077,01	2527410,94	
	648136,30	2527525,83	
	648128,58	2527533,47	
	29:22:070305:318:3У10	648104,69	2527485,19
		648110,39	2527497,24
648085,71		2527520,50	
648064,29		2527542,05	
648049,38		2527558,40	
648020,76		2527588,11	
648020,46		2527588,41	
648013,56		2527581,00	
648019,92		2527574,89	
648043,21		2527553,10	
648058,06		2527536,52	
648077,31		2527515,05	
648093,74		2527496,54	
648097,64		2527492,29	
648101,97		2527496,45	
648106,14		2527492,12	
648101,84	2527487,96		
648104,69	2527485,19		

3. Вид разрешенного использования образуемых земельных участков в соответствии с проектом планировки территории

Виды разрешенного использования образуемых земельных участков в соответствии с проектом планировки территории представлены в таблице № 5.

Таблица № 5

Проектируемый земельный участок, обозначение	Проектный вид разрешенного использования
29:22:070305:318:3У1	Земли населенных пунктов.
29:22:070305:318:3У2	Разрешенное использование: многоэтажная жилая застройка (высотная застройка) (код 2.6)
29:22:070305:318:3У3	
29:22:070305:318:3У4	
29:22:070305:318:3У5	
29:22:070305:3У6	Земли населенных пунктов.
29:22:070305:3У7	Разрешенное использование: для индивидуального жилищного строительства (код 2.1)
29:22:070305:3У8	

4. Целевое назначение лесов, вид (виды) разрешенного использования лесного участка, количественные и качественные характеристики лесного участка, сведения о нахождении лесного участка в границах особо защитных участков лесов

Информация о целевом назначении лесов, виде разрешенного использования лесного участка, количественные и качественные характеристики лесного участка, сведения о нахождении лесного участка в границах особо защитных участков лесов в данном проекте не отображается в связи с отсутствием в границах проектирования лесных участков.

5. Сведения о границах территории, в отношении которой утвержден проект межевания, содержащие перечень координат характерных точек этих границ в системе координат, используемой для ведения Единого государственного реестра недвижимости

Сведения о границах территории, в отношении которой утвержден проект межевания, содержащие перечень координат характерных точек этих границ в системе координат, используемой для ведения Единого государственного реестра недвижимости приведены в таблице № 6. Координаты характерных точек границ территории, в отношении которой утвержден проект межевания, определяются в соответствии с требованиями к точности определения координат характерных точек границ, установленных в соответствии с Градостроительным кодексом Российской Федерации для территориальных зон.

Таблица № 6

№ точки	Система координат МСК-29	
	X	Y
1	648180,56	2527274,85
2	648425,48	2527758,50
3	648264,06	2527843,90
4	648032,99	2527637,61
5	647845,67	2527436,87
6	647983,24	2527341,22
7	648108,84	2527298,97

II. Чертежи межевания территории

Графическая часть основной части проекта межевания территории выполнена в составе следующего чертежа: чертеж межевания территории с указанием границ образуемых и изменяемых земельных участков (масштаб 1:1000) представлен в приложении к настоящему проекту межевания.

- 1) границы существующих элементов планировочной структуры;
- 2) красные линии, утвержденные в составе проекта внесения изменений в проект планировки района Варавино-Фактория муниципального образования «Город Архангельск» в части территории в границах ул. Воронина В.И., ул. Русанова, Окружного шоссе площадью 16,0492 га (утвержден распоряжением Главы городского округа «Город Архангельск» от 23 января 2023 года № 239р);
- 3) линии отступа от красных линий в целях определения мест допустимого размещения зданий, строений, сооружений (в соответствии с Правилами землепользования и застройки городского округа «Город Архангельск» минимальный отступ зданий, строений, сооружений от красных линий вновь строящихся или реконструируемых зданий, строений, сооружений должен быть на расстоянии не менее трех метров);
- 4) границы образуемых и изменяемых земельных участков, условные номера образуемых земельных участков. Границы публичных сервитутов на территории проектирования не выявлены.

ПРИЛОЖЕНИЕ
к проекту межевания территории городского округа «Город Архангельск» в границах части элемента планировочной структуры: ул. Воронина В.И., ул. Русанова, Окружного шоссе площадью 16,0492 га



Консультации по экспозиции проекта по теме общественных обсуждений проводятся согласно следующему графику:

Table with 3 columns: кабинет, дата, Время

В период проведения общественных обсуждений участники общественных обсуждений имеют право вносить предложения и замечания, касающиеся обсуждаемого проекта посредством:

Контактные данные организатора: пл. В.И. Ленина, д. 5, г. Архангельск, 163000; тел/факс (8182) 60-74-66; адрес электронной почты: architect@arhcity.ru.

Оповещение о начале общественных обсуждений

Комиссия по землепользованию и застройке городского округа «Город Архангельск» извещает о начале проведения общественного обсуждения по проекту решения Главы городского округа «Город Архангельск» о предоставлении разрешения на отклонение от предельных параметров реконструкции объекта капитального строительства (индивидуальный жилой дом) на земельном участке площадью 1130 кв. м с кадастровым номером 29-22:012011:43, расположенном в Маймаксанском территориальном округе г. Архангельска по улице Юности:

представлены с 2 июня 2023 года: 1. На официальном информационном интернет-портале городского округа «Город Архангельск»: http://www.arhcity.ru/?page=2418/0.

Table with 3 columns: кабинет, дата, Время

В период проведения общественных обсуждений участники общественных обсуждений имеют право вносить предложения и замечания, касающиеся обсуждаемого проекта посредством:

Контактные данные организатора: пл. В.И. Ленина, д. 5, г. Архангельск, 163000; тел/факс (8182) 60-74-66; адрес электронной почты: architect@arhcity.ru.

Оповещение о начале общественных обсуждений

Комиссия по землепользованию и застройке городского округа «Город Архангельск» извещает о начале проведения общественного обсуждения по проекту решения Главы городского округа «Город Архангельск» о предоставлении разрешения на условно разрешенный вид использования земельного участка площадью 1 558 кв. м в кадастровом квартале 29-22:031614, расположенного в Северном территориальном округе г. Архангельска по улице Каботажной, 7;

«Малозатяжная многоквартирная жилая застройка: Размещение малоэтажных многоквартирных домов (многоквартирные дома высотой до 4 этажей, включая мансардный); обустройство спортивных и детских площадок, площадок для отдыха; размещение объектов обслуживания жилой застройки во встроено-проектных, пристроенных и встроено-проектных помещениях малоэтажного многоквартирного дома, если общая площадь таких помещений в малоэтажном многоквартирном доме не составляет более 15% общей площади помещений дома.»

Общественные обсуждения проводятся с «2» июня 2023 года по «7» июня 2023 года.

Table with 3 columns: кабинет, дата, Время

представлены с 2 июня 2023 года: 1. На официальном информационном интернет-портале городского округа «Город Архангельск»: http://www.arhcity.ru/?page=2418/0.

Table with 3 columns: кабинет, дата, Время

В период проведения общественных обсуждений участники общественных обсуждений имеют право вносить предложения и замечания, касающиеся обсуждаемого проекта посредством:

Контактные данные организатора: пл. В.И. Ленина, д. 5, г. Архангельск, 163000; тел/факс (8182) 60-74-66; адрес электронной почты: architect@arhcity.ru.

Оповещение о начале общественных обсуждений

Комиссия по землепользованию и застройке городского округа «Город Архангельск» извещает о начале проведения общественного обсуждения по проекту решения Главы городского округа «Город Архангельск» о предоставлении разрешения на условно разрешенный вид использования земельного участка площадью 266 кв. м в кадастровом квартале 29-22:090401, расположенного в Цигломненском территориальном округе г. Архангельска по улице Комбинатовской:

«Ведение огородничества: размещение хозяйственных построек, не являющихся объектами недвижимости, предназначенных для хранения инвентаря и урожая сельскохозяйственных культур» (код (числовое обозначение) вида разрешенного использования земельного участка по классификатору видов разрешенного использования земельных участков,

утвержденному приказом Росреестра от 10.11.2020 № П/0412 «Об утверждении классификатора видов разрешенного использования земельных участков», - 13.1).

Общественные обсуждения проводятся с «2» июня 2023 года по «7» июня 2023 года.

представлены с 2 июня 2023 года: 1. На официальном информационном интернет-портале городского округа «Город Архангельск»: http://www.arhcity.ru/?page=2418/0.

Table with 3 columns: кабинет, дата, Время

В период проведения общественных обсуждений участники общественных обсуждений имеют право вносить предложения и замечания, касающиеся обсуждаемого проекта посредством:

Контактные данные организатора: пл. В.И. Ленина, д. 5, г. Архангельск, 163000; тел/факс (8182) 60-74-66; адрес электронной почты: architect@arhcity.ru.

Оповещение о начале общественных обсуждений

Комиссия по землепользованию и застройке городского округа «Город Архангельск» извещает о начале проведения общественного обсуждения по проекту решения Главы городского округа «Город Архангельск» о предоставлении разрешения на отклонение от предельных параметров разрешенного строительства объекта капитального строительства (склад) на земельном участке площадью 226 кв.м с кадастровым номером 29-22:050401:457, расположенном в Ломоносовском территориальном г. Архангельска по улице Павла Усова:

установление предельного процента застройки в границах земельного участка 40 процентов, установление предельного количества надземных этажей 2 этажа, установление предельной высоты объекта 8 метров, установление минимальной доли озелененной территории земельного участка 50 процентов, установление минимального отступа зданий, строений, сооружений от границ земельного участка с южной стороны до 0 метров, с западной стороны до 0 метров, установление минимального отступа зданий, строений, сооружений от красной линии 4 метра.

Общественные обсуждения проводятся с «2» июня 2023 года по «7» июня 2023 года.

Table with 3 columns: кабинет, дата, Время

представлены с 2 июня 2023 года: 1. На официальном информационном интернет-портале городского округа «Город Архангельск»: http://www.arhcity.ru/?page=2418/0.

Table with 3 columns: кабинет, дата, Время

В период проведения общественных обсуждений участники общественных обсуждений имеют право вносить предложения и замечания, касающиеся обсуждаемого проекта посредством:

Контактные данные организатора: пл. В.И. Ленина, д. 5, г. Архангельск, 163000; тел/факс (8182) 60-74-66; адрес электронной почты: architect@arhcity.ru.

Заключение о результатах общественных обсуждений по проекту внесения изменений в проект планировки района «Майская горка» муниципального образования «Город Архангельск» в границах элемента планировочной структуры: ул. Стрелковая, просп. Московский, ул. Октябрь площадь 8,5264 га

от 11 мая 2023 года

Общественные обсуждения по проекту внесения изменений в проект планировки района «Майская горка» муниципального образования «Город Архангельск» в границах элемента планировочной структуры: ул. Стрелковая, просп. Московский, ул. Октябрь площадью 8,5264 га проводились в период с 5 мая 2023 года по 10 мая 2023 года.

В общественных обсуждениях приняло участие: 0 человек.

Table with 4 columns: № п/п, Инициатор, Содержание предложения (замечания), Рекомендации организатора

2) от иных участников общественных обсуждений, являющихся правообладателями соответствующих земельных участков и (или) расположенных на них объектов капитального строительства и (или) помещений, являющихся частью указанных объектов капитального строительства, прошедших в соответствии с частью 12 статьи 5.1 Градостроительного кодекса Российской Федерации, идентификацию:

Table with 4 columns: № п/п, Инициатор, Содержание предложения (замечания), Рекомендации организатора

Выводы по результатам общественных обсуждений: Рекомендовать одобрить проект внесения изменений в проект планировки района «Майская горка» муниципального образования «Город Архангельск» в границах элемента планировочной структуры: ул. Стрелковая, просп. Московский, ул. Октябрь площадью 8,5264 га.

Председатель комиссии по землепользованию и застройке городского округа «Город Архангельск»

A.К. Майоров

Заключение о результатах общественных обсуждений по проекту внесения изменений в проект планировки района «Соломбаля» муниципального образования «Город Архангельск» в границах территории зоны Ж1, ограниченной ул. Сульфатной и ул. Заречной, площадью 4,7243 га

от 11 мая 2023 года

Общественные обсуждения по проекту внесения изменений в проект планировки района «Соломбаля» муниципального образования «Город Архангельск» в границах территории зоны Ж1, ограниченной ул. Сульфатной и ул. Заречной, площадью 4,7243 га проводились в период с 5 мая 2023 года по 10 мая 2023 года.

Организатор общественных обсуждений: Комиссия по землепользованию и застройке городского округа «Город Архангельск».

В общественных обсуждениях приняло участие: 0 человек.

На основании протокола общественных обсуждений по проекту внесения изменений в проект планировки района «Соломбала» муниципального образования «Город Архангельск» в границах территориальной зоны Ж1, ограниченной ул. Сульфатной и ул. Заречной, площадью 4,7243 га от 11 мая 2023 года Комиссией по землепользованию и застройке городского округа «Город Архангельск» подготовлены следующие рекомендации в отношении внесенных предложений и замечаний по указанному проекту:

1) от участников общественных обсуждений, постоянно проживающих на территории, в пределах которой проводятся общественные обсуждения, прошедших в соответствии с частью 12 статьи 5.1 Градостроительного кодекса Российской Федерации, идентификацию:

№ п/п	Инициатор	Содержание предложения (замечания)	Рекомендации организатора
1.	нет	замечаний и предложений не поступило	нет

2) от иных участников общественных обсуждений, являющихся правообладателями соответствующих земельных участков и (или) расположенных на них объектов капитального строительства и (или) помещений, являющихся частью указанных объектов капитального строительства, прошедших в соответствии с частью 12 статьи 5.1 Градостроительного кодекса Российской Федерации, идентификацию:

№ п/п	Инициатор	Содержание предложения (замечания)	Рекомендации организатора
1.	нет	замечаний и предложений не поступило	нет

Выводы по результатам общественных обсуждений:

Рекомендовать одобрить проект внесения изменений в проект планировки района «Соломбала» муниципального образования «Город Архангельск» в границах территориальной зоны Ж1, ограниченной ул. Сульфатной и ул. Заречной, площадью 4,7243 га.

Председатель комиссии по землепользованию и застройке городского округа «Город Архангельск»

А.К. Майоров

Заключение о результатах общественных обсуждений по проекту внесения изменений в проект планировки района «Соломбала» муниципального образования «Город Архангельск» в границах части элемента планировочной структуры: ул. Кедрова, просп. Никольский площадью 1,6320 га

от 11 мая 2023 года

Общественные обсуждения по проекту внесения изменений в проект планировки района «Соломбала» муниципального образования «Город Архангельск» в границах части элемента планировочной структуры: ул. Кедрова, просп. Никольский площадью 1,6320 га проводились в период с 5 мая 2023 года по 10 мая 2023 года.

Организатор общественных обсуждений: Комиссия по землепользованию и застройке городского округа «Город Архангельск».

В общественных обсуждениях приняло участие: 0 человек.

На основании протокола общественных обсуждений по проекту внесения изменений в проект планировки района «Соломбала» муниципального образования «Город Архангельск» в границах части элемента планировочной структуры: ул. Кедрова, просп. Никольский площадью 1,6320 га от 11 мая 2023 года Комиссией по землепользованию и застройке городского округа «Город Архангельск» подготовлены следующие рекомендации в отношении внесенных предложений и замечаний по указанному проекту:

1) от участников общественных обсуждений, постоянно проживающих на территории, в пределах которой проводятся общественные обсуждения, прошедших в соответствии с частью 12 статьи 5.1 Градостроительного кодекса Российской Федерации, идентификацию:

№ п/п	Инициатор	Содержание предложения (замечания)	Рекомендации организатора
1.	нет	замечаний и предложений не поступило	нет

2) от иных участников общественных обсуждений, являющихся правообладателями соответствующих земельных участков и (или) расположенных на них объектов капитального строительства и (или) помещений, являющихся частью указанных объектов капитального строительства, прошедших в соответствии с частью 12 статьи 5.1 Градостроительного кодекса Российской Федерации, идентификацию:

№ п/п	Инициатор	Содержание предложения (замечания)	Рекомендации организатора
1.	нет	замечаний и предложений не поступило	нет

Выводы по результатам общественных обсуждений:

Рекомендовать одобрить проект внесения изменений в проект планировки района «Соломбала» муниципального образования «Город Архангельск» в границах части элемента планировочной структуры: ул. Кедрова, просп. Никольский площадью 1,6320 га.

Председатель комиссии по землепользованию и застройке городского округа «Город Архангельск»

А.К. Майоров

Оповещение о начале общественных обсуждений

Комиссия по землепользованию и застройке городского округа «Город Архангельск» извещает о начале проведения общественных обсуждений по проекту внесения изменений в проект планировки района «Майская горка» муниципального образования «Город Архангельск» в границах элемента планировочной структуры: просп. Московский, ул. Прокопия Галушина, ул. Карпогорская площадью 37,7724 га.

Общественные обсуждения проводятся с 2 июня 2023 года по 7 июня 2023 года.

Проект внесения изменений в проект планировки района «Майская горка» муниципального образования «Город Архангельск» в границах элемента планировочной структуры: просп. Московский, ул. Прокопия Галушина, ул. Карпогорская площадью 37,7724 га представлен:

1. На официальном информационном интернет-портале городского округа «Город Архангельск»: <https://www.arhcity.ru/?page=3029/0>

2. На экспозиции по адресу: официальный информационный интернет-портал Администрация городского округа «Город Архангельск» <https://www.arhcity.ru/?page=3029/0>.

Экспозиция проекта открыта с 2 июня 2023 года на официальном сайте и проводится с 14:00 – 02.06.2023 по 16:00 – 07.06.2023.

Консультации по экспозиции проекта по теме общественных обсуждений проводятся Юницейной Александрой Николаевной согласно следующему графику:

кабинет	дата	время
каб. 510	6 июня 2023 года	с 13 часов 30 минут до 15 часов 00 минут

В период проведения общественных обсуждений участники общественных обсуждений имеют право вносить предложения и замечания, касающиеся обсуждаемого проекта посредством:

- официальный информационный интернет-портал городского округа «Город Архангельск»: адрес электронной почты: architect@arhcity.ru;

- письменно в адрес организатора общественных обсуждений: В.И. Ленина пл., д. 5, г. Архангельск, 163000;

Организатором общественных обсуждений является Комиссия по землепользованию и застройке городского округа «Город Архангельск».

Контактные данные организатора:

В.И. Ленина пл., д. 5, г. Архангельск, 163000;

тел/факс (8182) 60-74-84;

адрес электронной почты: architect@arhcity.ru.

Форма подачи предложений и (или) замечаний по документации: опубликована на официальном информационном интернет-портале городского округа «Город Архангельск»: <https://www.arhcity.ru/?page=3029/0>.

Итоги аукциона в электронной форме, назначенного на 23 мая 2023 года в 10:00, на право заключения договора о комплексном развитии территории жилой застройки городского округа «Город Архангельск»

Лот № 1. Территория жилой застройки городского округа «Город Архангельск» в границах части элемента планировочной структуры: ул. Гагарина, ул. Розинга, просп. Дзержинского площадью 2,7470 га

Постановление Главы городского округа «Город Архангельск» от 27 декабря 2022 года № 2302 «О принятии решения о комплексном развитии территории жилой застройки городского округа «Город Архангельск» в границах части элемента планировочной структуры: ул. Гагарина, ул. Розинга, просп. Дзержинского», с изменениями, внесенными постановлением Главы городского округа «Город Архангельск» от 15 марта 2023 года № 417.

Распоряжение Администрации городского округа «Город Архангельск» от 20 апреля 2023 года № 2136р «О проведении аукциона на право заключения договора о комплексном развитии территории жилой застройки городского округа «Город Архангельск» в границах части элемента планировочной структуры: ул. Гагарина, ул. Розинга, просп. Дзержинского».

Начальная цена предмета аукциона (цена права на заключение договора):

4 309 000,00 руб. (с учетом НДС).

Сумма задатка – 861 800,00 руб.

Шаг аукциона – 215 450,00 руб.

Количество заявок - 1

Количество допущенных участников - 1

Аукцион признан несостоявшимся, так как поступила 1 заявка на участие.

Принято решение заключить договор с единственным участником аукциона по лоту № 1 - обществом с ограниченной ответственностью «Специализированный застройщик «Оконт» (ИНН 2901186315, ОГРН 1082901013260), г. Архангельск, просп. Новгородский, д. 109, офис 4, по начальной цене права на заключение договора о комплексном развитии территории жилой застройки городского округа «Город Архангельск» - 4 309 000,00 (Четыре миллиона триста девять тысяч) рублей 00 копеек, с учетом НДС.

ИТОГОВЫЙ ДОКУМЕНТ ПУБЛИЧНЫХ СЛУШАНИЙ ПО ОБСУЖДЕНИЮ ПРОЕКТА РЕШЕНИЯ АРХАНГЕЛЬСКОЙ ГОРОДСКОЙ ДУМЫ «ОБ ИСПОЛНЕНИИ ГОРОДСКОГО БЮДЖЕТА ЗА 2022 ГОД»

г. Архангельск

16 мая 2023 года

Участники публичных слушаний по обсуждению проекта решения Архангельской городской Думы «Об исполнении городского бюджета за 2022 год» отмечают:

1. Публичные слушания по проекту решения Архангельской городской Думы «Об исполнении городского бюджета за 2022 год» проведены на основании постановления Главы городского округа «Город Архангельск» от 17 апреля 2023 года № 635 и в соответствии с Положением о публичных слушаниях на территории городского округа «Город Архангельск», утвержденным решением Архангельского городского Совета депутатов от 1 сентября 2005 года № 36.

2. Проект решения Архангельской городской Думы «Об исполнении городского бюджета за 2022 год» опубликован в газете «Архангельск – Город воинской славы» от 21 апреля 2023 года № 42 (1236) и размещен на официальном информационном интернет-портале городского округа «Город Архангельск».

3. В организационный комитет по подготовке и проведению публичных слушаний по проекту решения Архангельской городской Думы «Об исполнении городского бюджета за 2022 год» в сроки, установленные постановлением Главы городского округа «Город Архангельск» от 17 апреля 2023 года № 635, предложения от жителей города Архангельска не поступили.

В ходе публичных слушаний:

заслушан доклад директора департамента финансов Администрации городского округа «Город Архангельск» Лычевой В.А. об исполнении городского бюджета за 2022 год;

заслушаны выступления участников публичных слушаний: Ганушенко А.В., Калашникова А.В., Базановой С.О.

обсужден проект решения Архангельской городской Думы «Об исполнении городского бюджета за 2022 год».

Участники публичных слушаний решили:

1. Рекомендовать к принятию проект решения Архангельской городской Думы «Об исполнении городского бюджета за 2022 год».

2. Опубликовать итоговый документ в газете «Архангельск – Город воинской славы» и на официальном информационном интернет-портале городского округа «Город Архангельск».

По итогам публичных слушаний составлен протокол, подписанный председательствующим и секретарем. В протоколе указаны: дата и место проведения публичных слушаний, количество участников, повестка дня, содержание выступлений участников публичных слушаний.

Председательствующий публичных слушаний

Д.В. Шапошников

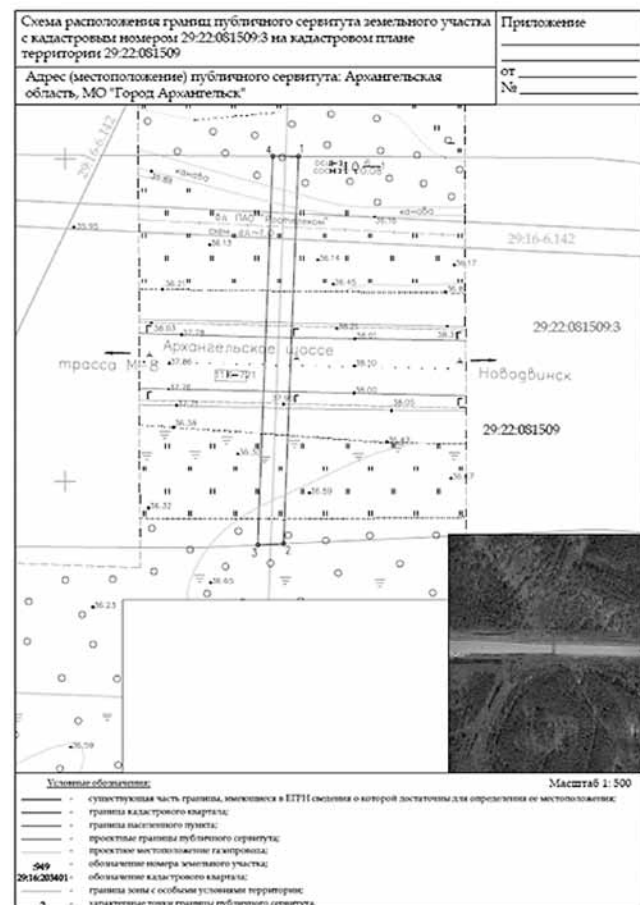
Секретарь публичных слушаний

Е.С. Пономарева

Сообщение о возможном установлении публичного сервитута для строительства и эксплуатации линейного объекта системы газоснабжения «Газопровод распределительный ст. Исакогорка до п. Лесная Речка г. Архангельск» и его неотъемлемых технологических частей

1. Наименование уполномоченного органа, которым рассматривается ходатайство об установлении публичного сервитута	Администрация городского округа "Город Архангельск"
2. Цель установления публичного сервитута	эксплуатация линейного объекта системы газоснабжения
3. Адрес или иное описание местоположения земельного участка (участков), в отношении которого испрашивается публичный сервитут	земельный участок, расположенный по адресу (местоположение): обл. Архангельская, г. Архангельск, Исакогорский территориальный округ, кадастровый номер 29:22:081509:3.
4. Адрес, по которому заинтересованные лица могут ознакомиться с поступившим ходатайством об установлении публичного сервитута и прилагаемым к нему описанием местоположения границ публичного сервитута, подать заявление об учете прав на земельные участки, а также срок подачи указанных заявлений, время приема заинтересованных лиц для ознакомления с поступившим ходатайством об установлении публичного сервитута	Заинтересованные лица могут ознакомиться с поступившим ходатайством об установлении публичного сервитута и прилагаемым к нему описанием местоположения границ публичного сервитута в Администрации городского округа "Город Архангельск": по адресу: г. Архангельск, пл. В.И. Ленина, д. 5, каб. 407, тел. (8182) 607-279. Приемное время: понедельник - пятница (8:30-16:30), перерыв с 12:30 до 13:30. Правообладатели земельного участка, в отношении которого испрашивается публичный сервитут, если их права не зарегистрированы в Едином государственном реестре недвижимости, могут подать заявления в Администрацию муниципального образования "Город Архангельск" об учете их прав (обременения прав) на земельный участок с приложением копий документов, подтверждающих эти права (обременения прав), в течение пятнадцати дней со дня опубликования сообщения о возможном установлении публичных сервитутов.
5. Официальные сайты в информационно-телекоммуникационной сети "Интернет", на которых размещается сообщение о поступившем ходатайстве об установлении публичного сервитута	www.arhcity.ru
6. Реквизиты решений об утверждении документа территориального планирования, документации по планировке территории, программ комплексного развития систем коммунальной инфраструктуры поселения, городского округа, а также информацию об инвестиционной программе субъекта естественных монополий, организации коммунального комплекса, указанных в ходатайстве об установлении публичного сервитута	Постановление Министерства строительства и архитектуры Архангельской области от 29.09.2020 № 68-п "Об утверждении правил землепользования и застройки городского округа "Город Архангельск"; Решение Архангельской городской Думы от 28.11.2012 № 495 "Об утверждении Программы комплексного развития систем коммунальной инфраструктуры муниципального образования "Город Архангельск" на период до 2025 года"
7. Официальные сайты в информационно-телекоммуникационной сети "Интернет", на которых размещены утвержденные документы территориального планирования, документация по планировке территории, программа комплексного развития систем коммунальной инфраструктуры поселения, городского округа, инвестиционная программа субъекта естественных монополий, организации коммунального комплекса, указанных в ходатайстве об установлении публичного сервитута	www.arhcity.ru , www.dvinaland.ru

Графическое описание местоположения границ публичных сервитутов с указанием координат характерных точек границ публичного сервитута:



Дети зажигали, мамы не скучали

Яркие моменты Всероссийского фестиваля «Игры 4Д: дети, движение, дружба, двор» в Архангельске

Фестиваль «Игры 4Д» проходит в разных уголках России: в городах и деревнях, селах и поселках.

Одной из площадок мероприятия в Архангельске стал соломбальский детский сад № 140 «Творчество».

Гостей фестиваля приветствовали цирковые артисты: конферансье, клоуны и клоунессы, фокусник и факир, силачи, танцовщицы и жонглеры.

Для детей и взрослых прошел зажигательный флешмоб. Ребята посетили разные игровые площадки, творческую мастерскую под открытым небом, стали участниками опытов и экспериментов.

Не скучали и взрослые – мамы и папы вспоминали игры своего детства.



ФОТО: ДЕТСКИЙ САД № 140 «ТВОРЧЕСТВО»



Мы любим шахматы!

Семейный шахматный фестиваль собрал самых умных

17 команд собрались в Шахматной академии САФУ и приняли участие в семейном шахматном фестивале.

В этом году состязались команды из Архангельска и Няндомы.

Все призовые места заняли воспитанники школы № 5.

По итогам семи туров места распределились следующим образом:

1-е место – команда «Дружба» (Максим Харитонов, Виктория Харитоновна);

2-е место – команда «Упорный король» (Марина Будрина, Кристина Будрина);

3-е место – команда Twix (Артем Володин, Полина Володина).

Победителям вручены памятные кубки и сладкие призы. Все участники награждены дипломами. Спортсмены 2014 года рождения и младше получили в подарок шахматные книги.

Организаторами фестиваля стали Ассоциация выпускников САФУ имени М. В. Ломоносова и региональная общественная спортивная организация «Федерация шахмат Архангельской области». Сладкие призы предоставлены председателем федерации шахмат Дмитрием Юрковым.

– Мы любим шахматы и потому используем любые возможности поспорить и сделать хорошую разминку для ума, – отметил Дмитрий Юрков.



Новые законы для благополучателей

Единороссы Поморья борются с «наливайками» и усиливают меры поддержки участников СВО

Александр ГАВЗОВ

Дополнительные меры поддержки участников СВО, приватизация служебного жилья для медиков, региональный ресурсный центр по развитию ТОС и борьба с «наливайками» – эти и другие вопросы обсудили на заседании фракции «Единая Россия».

Одной из важных инициатив стала инициатива, внесенная губернатором Архангельской области Александром Цыбульским, о расширении перечня граждан, которые смогут получить единовременную выплату в размере до 100 тысяч рублей на социальную газификацию индивидуальных жилых домов.

Если раньше право на льготу имели только семьи мобилизованных граждан и ветераны боевых действий, то теперь эту льготу получают члены семей военнослужащих, добровольцев, сотрудников ОВД и УФСИН, участвующих в специальной военной операции. Категория участников СВО, которая сможет воспользоваться правом на бесплатную юридическую помощь, также расширена. Воспользоваться правом смогут и участники добровольных формирований.

– Законопроекты имеют важную социальную значимость. В течение полутора лет с коллегами на федеральном и региональном уровне разрабатываем меры поддержки земляков – участников СВО. Данными законопроектами мы расширяем категорию благополучателей.

Всем участникам СВО и их семьям независимо от того, профессиональный ли это военнослужащий, мобилизованный гражданин или доброволец, важно обеспечить справедливую, равную помощь, – прокомментировал руководитель фракции «Единая Россия» в областном Собрании депутатов Иван Новиков.

На заседании рассмотрели законопроект, который позволит медицинским работникам со стажем более 10 лет, проживающим в служебном жилье не менее 10 лет, приватизировать его. Это еще одна мера, которая позволит решить кадровый вопрос в здравоохранении. При этом депутаты отметили необходимость наращивать строительство служебного жилья для медицинских работников на селе.

Будет усовершенствована выплата регионального материнского капитала. Сразу после рождения (усыновления) третьего или последующих детей многодетные семьи получат право на маткапитал. Ранее срок составлял от двух месяцев до года. Что особенно важно, семья сохраняет эту возможность и в случае достижения старшими детьми 18-летия. Это позволит защитить интересы семей, которые теряли данную меру поддержки после совершеннолетия детей.

– Мы сталкивались с такими случаями, когда два месяца становились решающими – из-за этого срока семья успевала потерять статус многодетной, например в случае наступления совершеннолетия старшего ребенка. И если изначально при рождении ребенка семья могла получить выплату, то по истечении двух месяцев теряла это право. Эту социальную несправедливость предлагается устранить, – выступил с докладом заместитель министра труда, занятости и социального развития Архангельской области Владимир Торопов.

Изменения планируется внести начиная с 1 января 2021 года. За данный период три многодетные семьи получили отказ в материнском капитале именно по этой причине.

Депутат областного Собрания Александр Дятлов вышел с законодательной инициативой по изменениям в федеральный закон по ограничению работы «наливаек».

Речь идет о предоставлении субъектам Российской Федерации права устанавливать дополнительные ограничения времени продажи алкогольной продукции в объектах общественного питания, расположенных в многоквартирных домах.

В случае принятия изменений Государственной Думой РФ в Архангельской области планируется запретить «наливайкам» торговлю спиртным в ночное время.